





CASSA PER IL MEZZOGIORNO  
DODICI ANNI 1950-1962

ESCLUSO  
DAL PRESTITO

# ATLANTE



EDITORI LATERZA - BARI 1962

ESCLUSO DAL PRESTITO

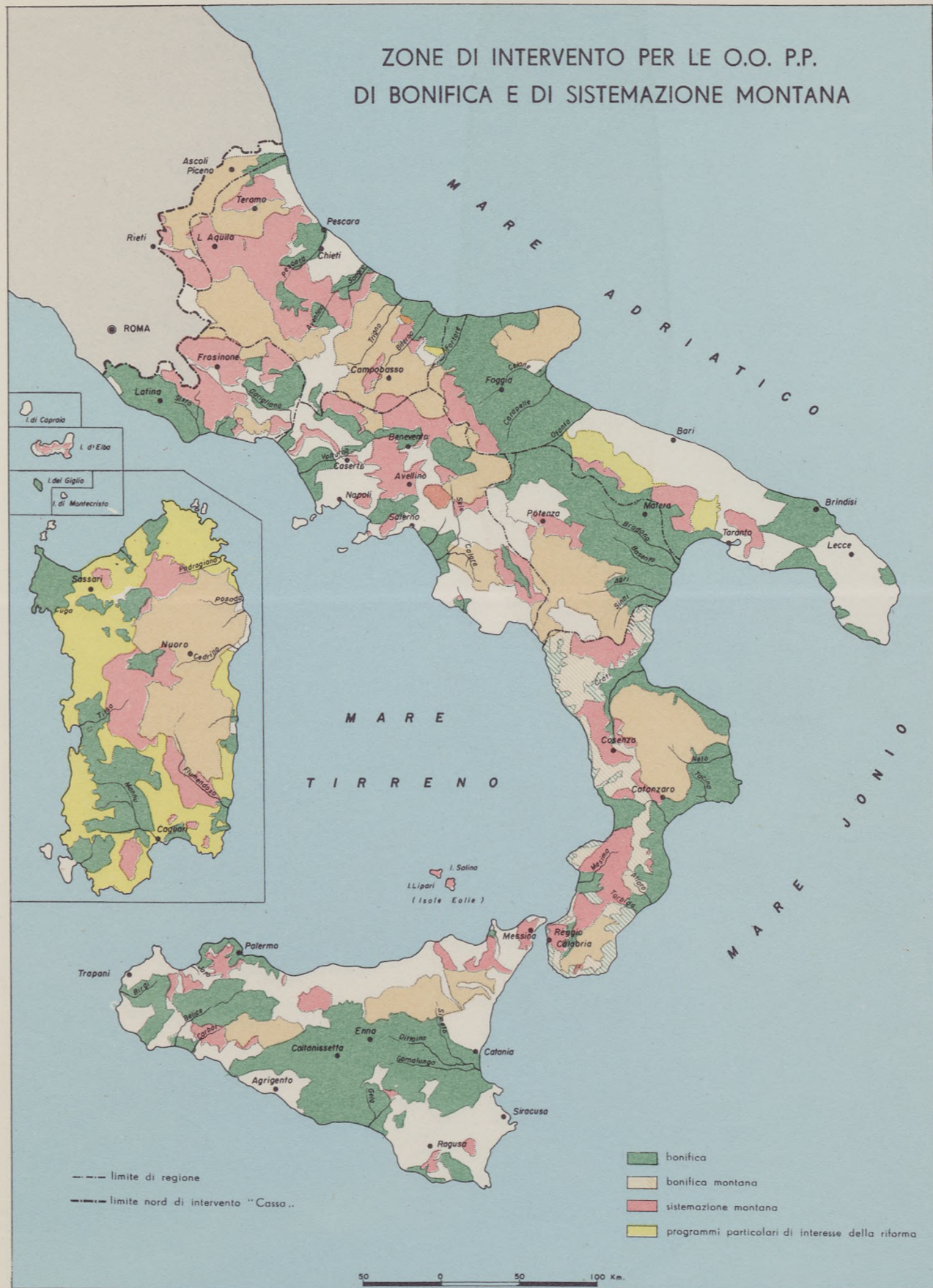
BIBLIOTECA	ESCLUSO DAL PRESTITO	CASSA PER IL MEZZOGIORNO
	COLLOCAZIONE	
	<i>Comuni XIII</i>	<i>114</i>
	Inv. N. _____	

114



SEZIONE I  
BONIFICHE













## PIANO DELLE IRRIGAZIONI

### COMPLESSI IRRIGUI

1. — Tronto
2. — Tavo - Sinistra e Destra Pescara
3. — Bagno - Ocre
4. — Sangro - Aventino
5. — Vallata di Sulmona
6. — Sinistra e Destra Trigno
7. — Fucino
8. — Basso Biferno
9. — Conca di Sora
10. — Fortore e complessi minori
11. — Valle del Mollarino - Valle del Liri - Piana di Cassino
12. — Latina
13. — Pontina
14. — Piana di Venafro
15. — Fondi
16. — Piana di Prezenzano e Vairano - Piana del Lete - Piana Alifana
17. — Basso Garigliano
18. — Agro Telesino
19. — Ofanto
20. — Basso Volturno
21. — Uffita - Alta Irpinia
22. — Piana del Sele - Valle del Tusciano
23. — Tara e Bradano
24. — Agri e Sinni
25. — Alta Valle dell'Agri
26. — Media Valle dell'Agri
27. — Agro Brindisino
28. — Arneo
29. — Alento
30. — Zona d'Otranto
31. — Piana di Sibari e Media Valle del Crati
32. — Alto-piano Silano
33. — Bassa Valle del Neto
34. — Costiera Ionica di Catanzaro
35. — Piana di S. Eufemia
36. — Piana di Rosarno
37. — Caulonia - Torbido - Careri - complessi minori
38. — Valle del Lao

### SICILIA

1. — Mela
2. — Iato
3. — Fastaia
4. — Delia
5. — Belice e Carboi
6. — Fanaco
7. — Bozzetta
8. — Piana di Catania ed Ogliastra
9. — Lentini
10. — Gela
11. — Irminto

### SARDEGNA

1. — Basso Coghinas
2. — Olbia (Padrongianus)
3. — Nurra
4. — Chilivani
5. — Siniscola - Posada - Torpè
6. — Basso Cedrino
7. — Campidano di Oristano
8. — Tortolì
9. — Arborea
10. — Campidano di Cagliari
11. — Basso Flumendosa
12. — Cixerri
13. — Basso Sulcis

opere eseguite    opere in progetto  
 od in corso    od in studio

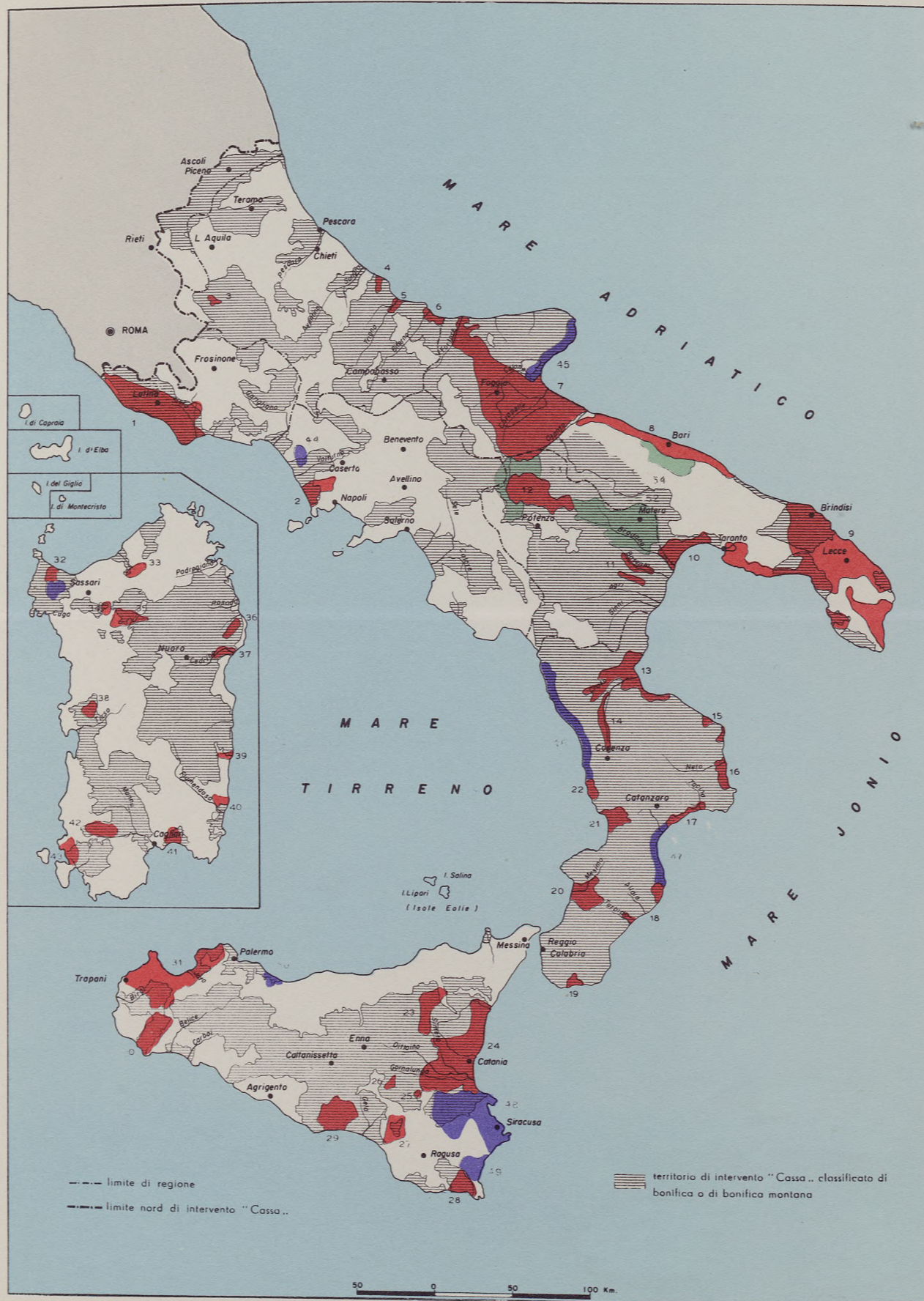
— zona irrigabile

--- limite di regione

--- limite nord di intervento "Cassa.."

50 0 50 100 Km.





RICERCHE IDRICHE SOTTERRANEE

**RICERCHE ULTIMATE**

1. — Agro Romano e Pontino
2. — RR. Lagni e Licola - Basso Volturno
3. — Piani Palentini - Fucino
4. — Basso Trigno
5. — Basso Sinello
6. — Basso Biferno
7. — Tavoliere di Puglia
8. — Litorale Barese
9. — Penisola Salentina
10. — Litorale Tarantino
11. — Aste del Basento e del Cavone
12. — Vulture
13. — Piana di Sibari
14. — Media Valle del Crati
15. — Lipuda - Fiumenica
16. — Basso Neto
17. — Litorale Allì - Tacina
18. — Caulonia
19. — Amendolea
20. — Piana di Rosarno
21. — Piana di S. Eufemia
22. — Bassa Valle del Savuto
23. — Alto Simeto
24. — Pedemontana Etnea - Piana di Catania
25. — Palagonia - Caltagirone
26. — Piazza Armerina - Caltagirone
27. — Santo Pietro - Caltagirone
28. — Paludi di Ispica
29. — Salso Inferiore
30. — Delia-Nivolelli
31. — Trapanese e Agro Palermitano
32. — Nurra di Porto Torres
33. — Perfugas
34. — Campu Lazzari
35. — Chilivani
36. — Siniscola
37. — Agro di Gallati
38. — Milis
39. — Pelau Buoncammino
40. — Muravera S. Priamo
41. — Quartu S. Elena
42. — Cixerri
43. — Basso Sulcis

**RICERCHE IN CORSO**

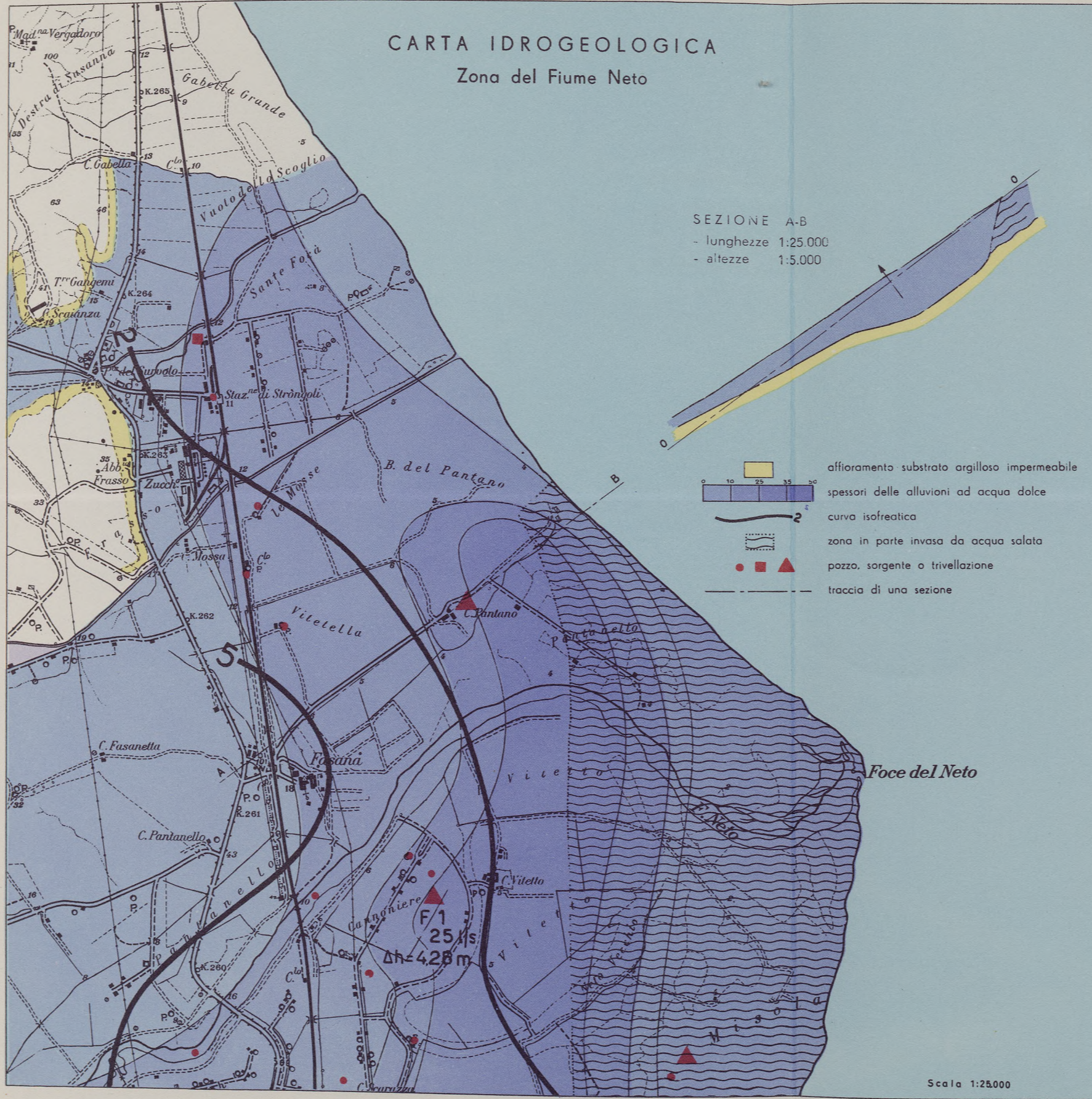
44. — Piana degli Aurunci
45. — Gargano
46. — Litorale Tirrenico Calabro
47. — Litorale Ionico Calabro
48. — Lago di Lentini
49. — Noto
50. — Trabia e Termini Imerese
51. — Nurra Meridionale

**RICERCHE IN ISTRUTTORIA**

52. — Bacino del Bradano
53. — Ofanto e Marmo
54. — Retroterra Barese

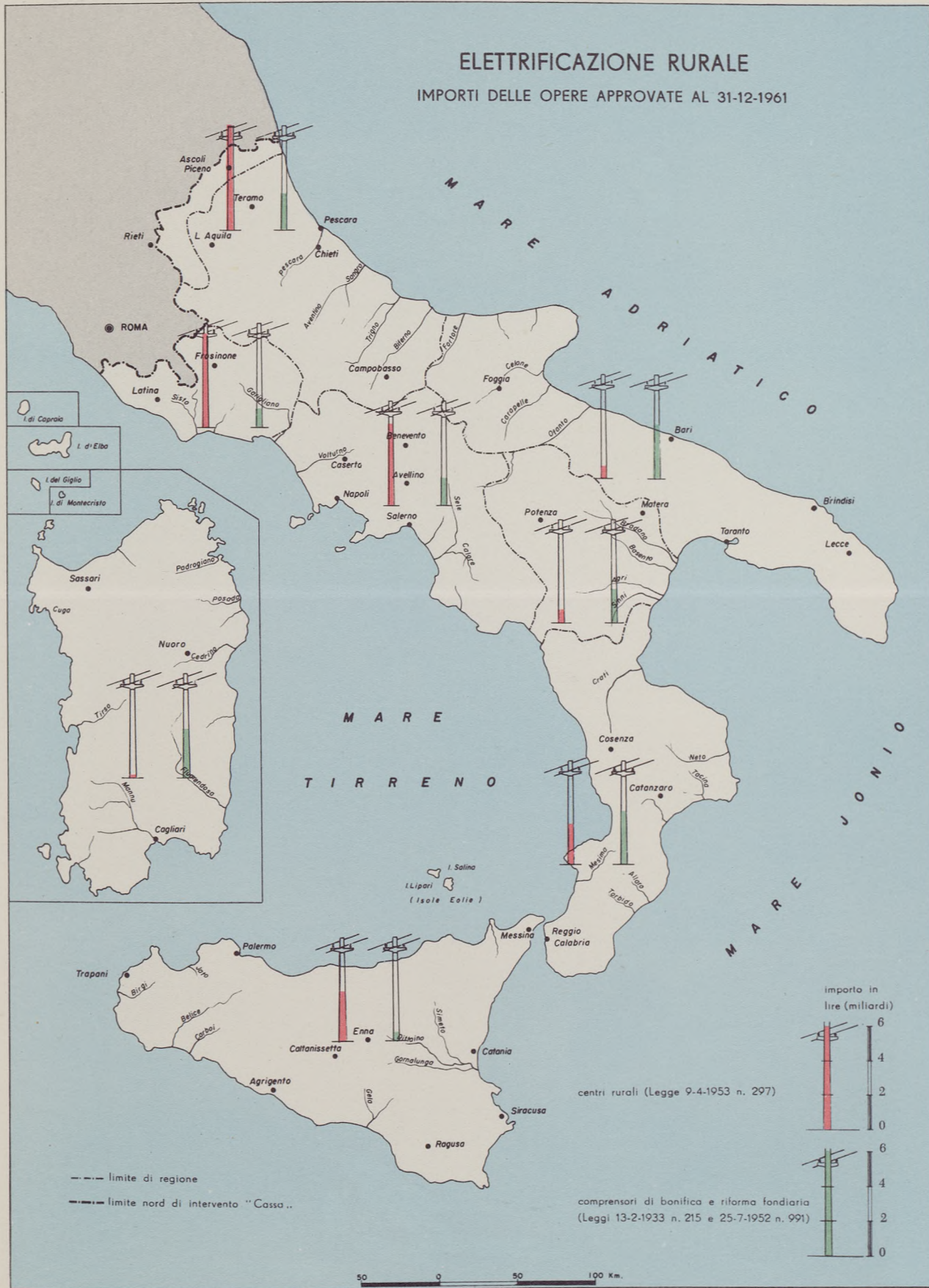


# CARTA IDROGEOLOGICA Zona del Fiume Neto

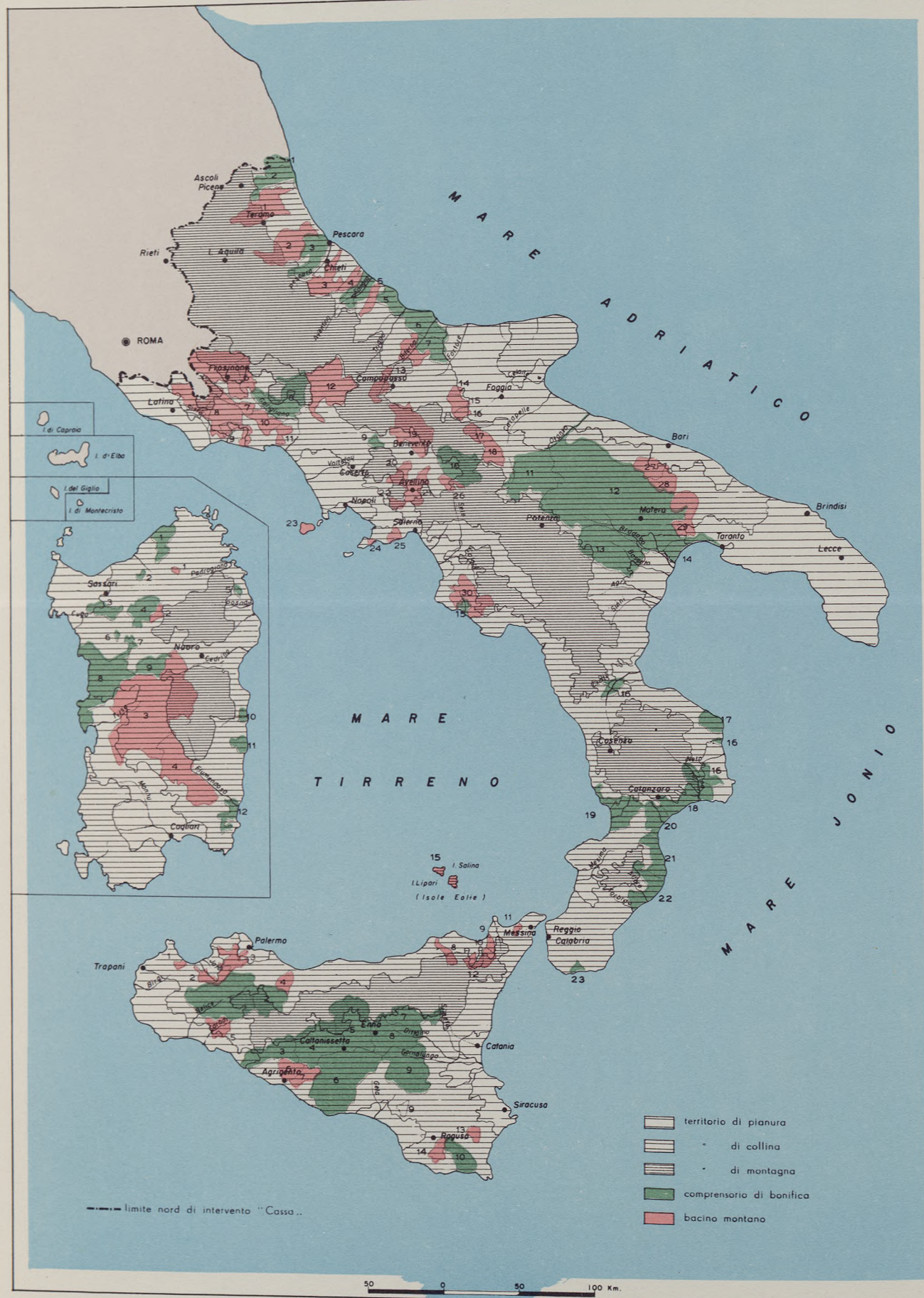


del tipo dell'istituto Geografico Militare (cart. 595/517/P. 44/14/19/1900)











# COMPENSORI DI BONIFICA E BACINI MONTANI IN AMBIENTE COLLINARE

## COMPENSORI DI BONIFICA

1. — Zone contermini al C. B. Tronto
2. — Tronto
3. — Bonifica Vestina
4. — Sangro Aventino
5. — Sinistra Trigno e Sinello
6. — Destra Trigno e Basso Biferno
7. — Larinese
8. — Valle del Liri
9. — Agro Telesino
10. — Bacino dell'Ufita
11. — Medio Ofanto e Marmo
12. — Fossa Premurgiana
13. — Grottole S. Mauro Forte
14. — Stornara e Tara
15. — Valle Inferiore dell'Alento
16. — Zone Ioniche intercluse
17. — Lipuda - Fiumenica
18. — Alli - Punta delle Castella
19. — Piana di S. Eufemia - Torbido Capo Suvero
20. — Alli - Punta di Copanello
21. — Assi - Soverato
22. — Caulonia
23. — Amendolea

## SICILIA

1. — Alto e Medio Belice
2. — Quattro Finalite - Giardo
3. — Platani e Tumarrano
4. — Salito
5. — Cuti - Ciolino - Monaco - S. Nicola
6. — Salso Inferiore
7. — Alto Simeto
8. — Altesina - Alto Dittaino
9. — Caltagirone
10. — Paludi di Ispica

## SARDEGNA

1. — Vignola
2. — Perfugas
3. — Ittiri - Uri e Campu Lazzari
4. — Agro di Chillivani
5. — Distretto zone olivistrate di Siniscola - Posadò Torpé (parte esterna al C.B.M. Nuorese)
6. — Campu Giavesu
7. — S. Lucia Bornova
8. — Zona Pilota OECE
9. — Media Valle del Tirso
10. — Tortoli
11. — Pelau Buoncammino
12. — Sardegna Sud Orientale

## BACINI MONTANI

1. — Vibrata - Salinello - Tordino
2. — Calvano - Cerrano - Piomba - Alto Tavo e fino
3. — Alento - Foro - Lavino e Fosso Manoppello
4. — Moro - Feltrino
5. — Osento
6. — S. Maria Amaseno
7. — Sacco
8. — Monti Lepini e Ausoni
9. — Monti prospicienti la piana di Fondi e Monte S. Biagio
10. — Bassa Valle del Liri (in destra)
11. — Rio grande - Ausente - Capo d'Acqua
12. — Alto Volturno
13. — Biferno
14. — Triolo
15. — Salsola
16. — Vulgano
17. — Cervaro
18. — Carapelle
19. — Alente - Volturno (Tammaro)
20. — Serretelle - Cervinara e Rotondi
21. — Falda Orientale del Partenio - Affluenti destra Sabato - Mele
22. — Torrenti di Nola (Valle di Lauro)
23. — Isola d'Ischia
24. — Vallone Mulini
25. — Costiera Amalfitana - Regina Major
26. — Fredane
27. — Lamasinata
28. — Picone
29. — Lato
30. — Alento

## SICILIA

1. — Petrazzi
2. — Molinello - Fiumefreddo
3. — Nocella - Torretta - Oreto - Iàto
4. — Barratina - S. Leonardo
5. — Alto Carboi
6. — S. Leone (Agrigento)
7. — Naro
8. — Naso
9. — Idrìa - Longano
10. — Termini o Patri
11. — Calvaruso - Saponara
12. — Mazzarrà
13. — Asinaro
14. — Modica Scicli
15. — I. Salina - I. Lipari (Isole Eolie)

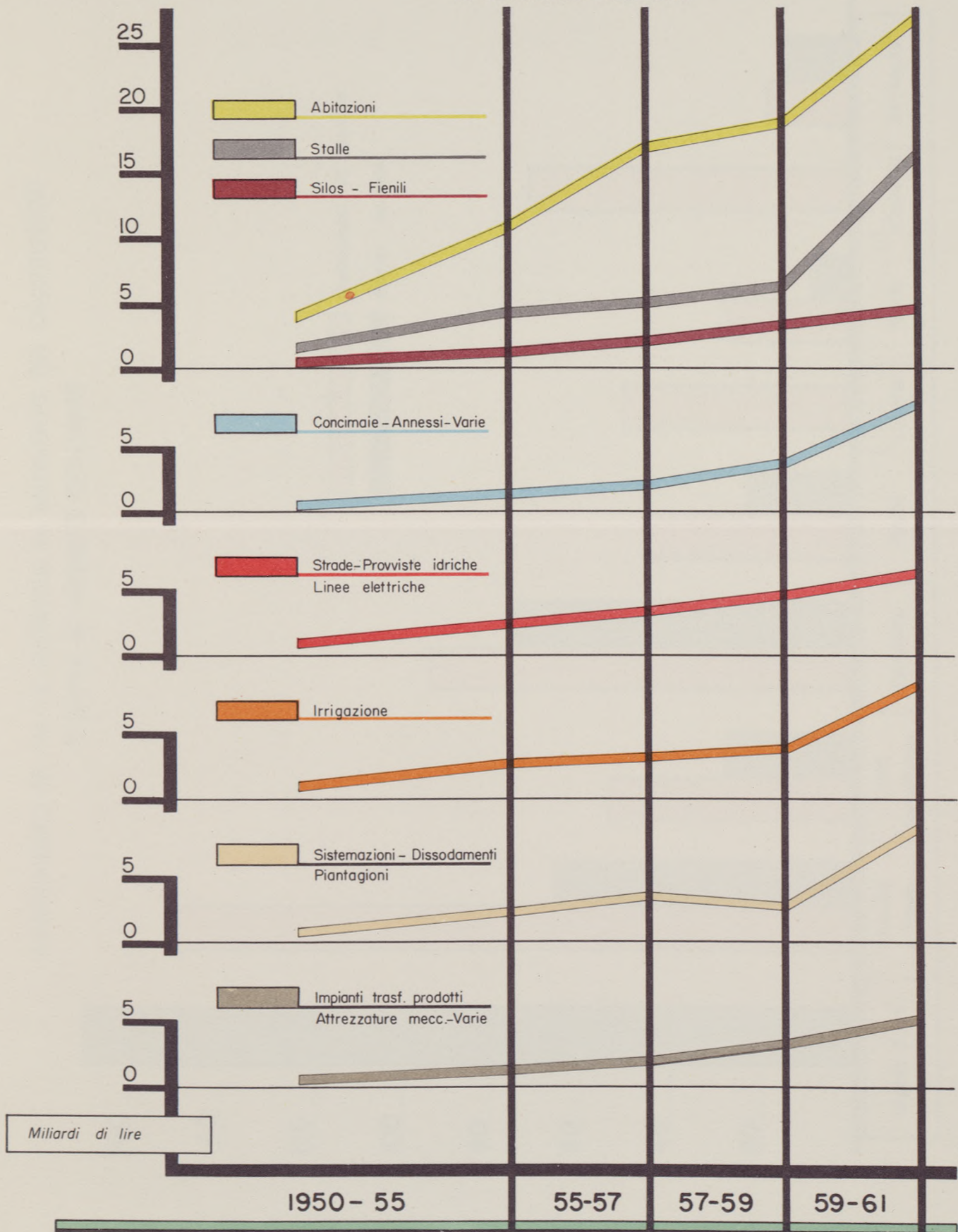
## SARDEGNA

1. — Liscia (Monte Limbara)
2. — Coghinas e zone contermini
3. — Tirso e zone contermini
4. — Flumendosa e zone contermini



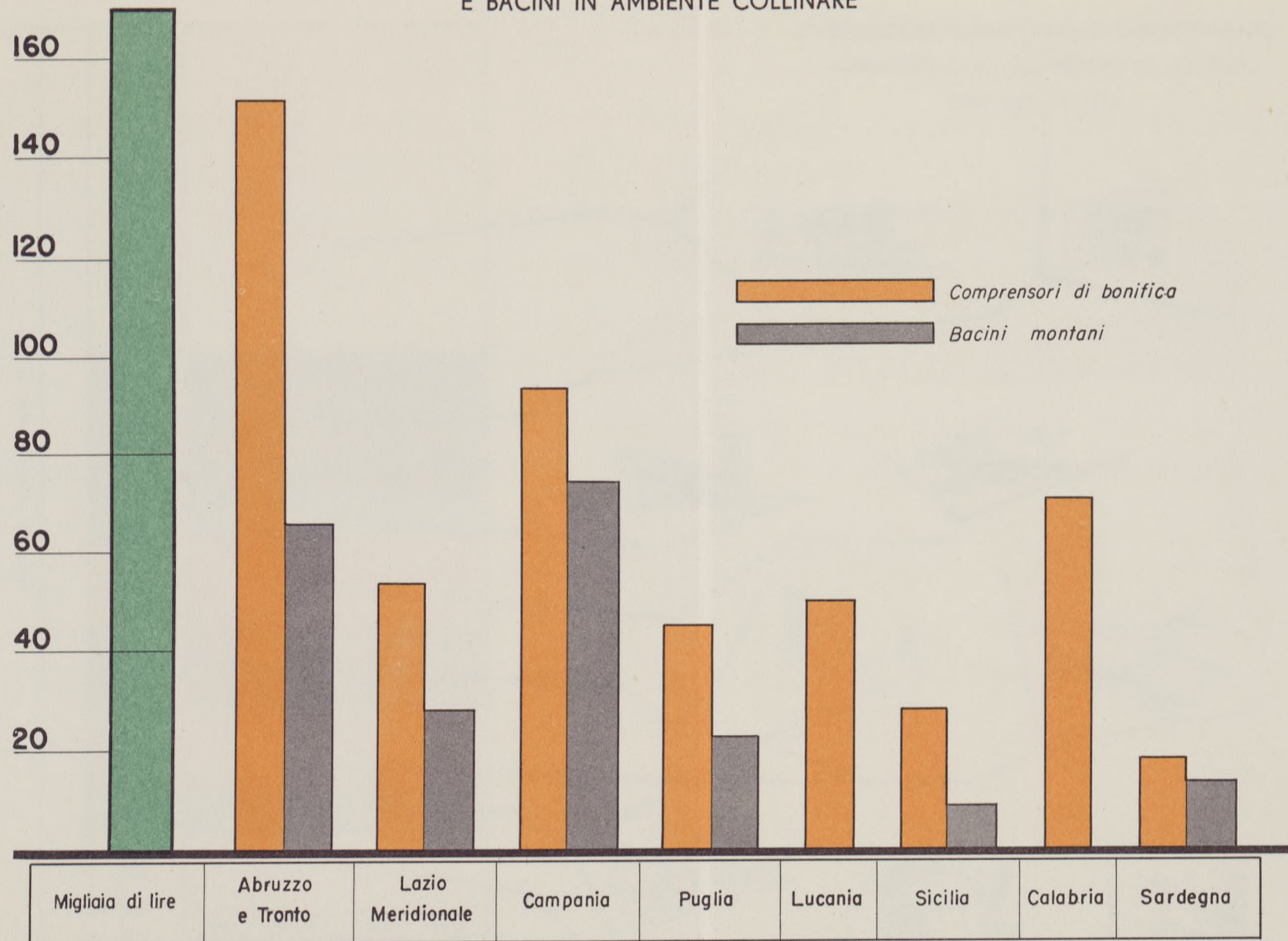
Importi approvati

ANDAMENTO DELLE OPERE DI MIGLIORAMENTO FONDIARIO  
IN TERRITORIO COLLINARE





INVESTIMENTO AD HA. DI SUPERFICIE DI INTERVENTO PER COMPENSORI  
E BACINI IN AMBIENTE COLLINARE







+ 164 miliardi di Lire

+ Al lordo delle revocche

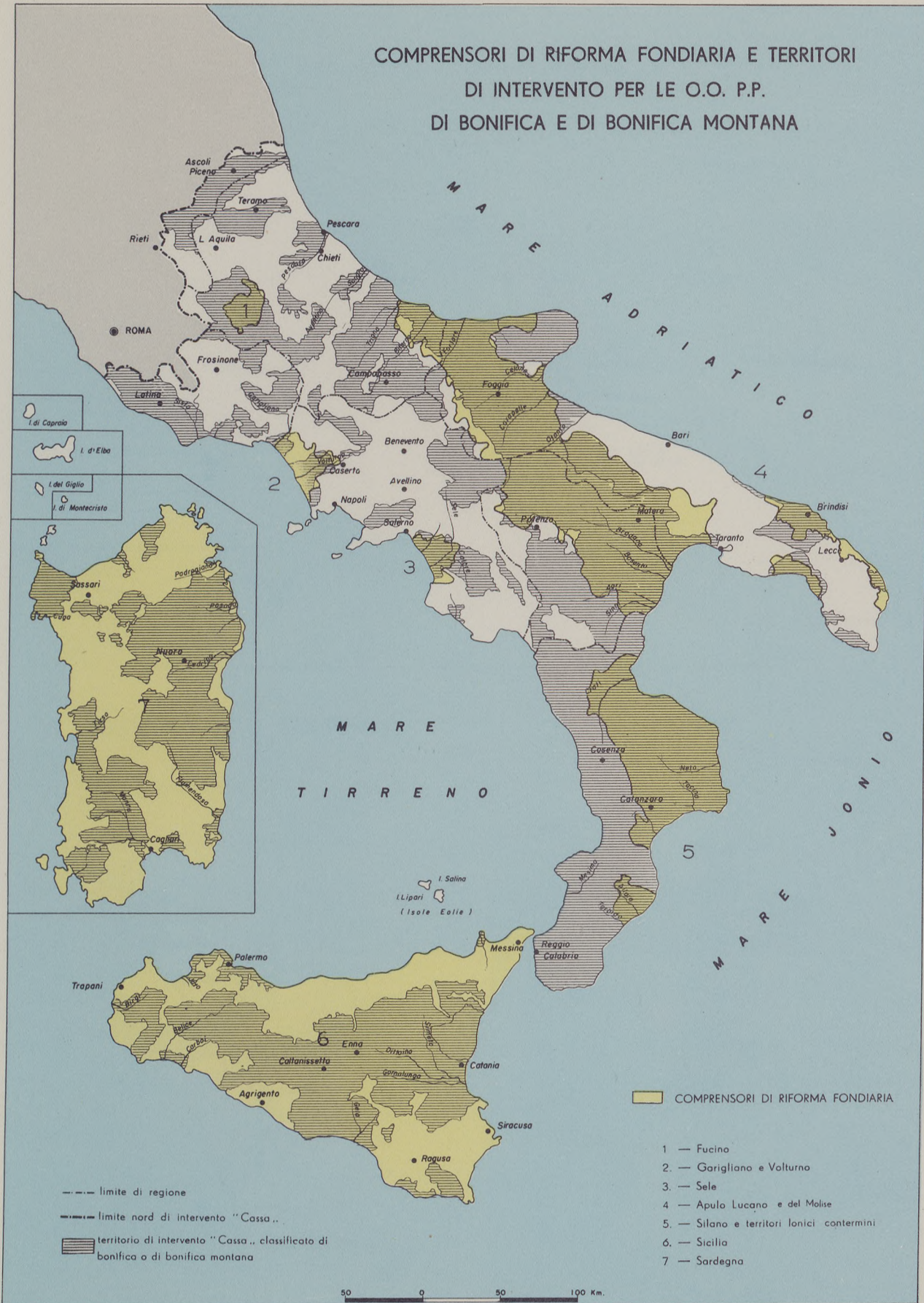


COMPOSIZIONE DELLE OPERE DI MIGLIORAMENTO  
FONDIARIO IN ha. 3,5 MILIONI DI COLLINA  
DAL 1950 AL 1959





COMPENSORI DI RIFORMA FONDIARIA E TERRITORI  
DI INTERVENTO PER LE O.O. P.P.  
DI BONIFICA E DI BONIFICA MONTANA





COMPENSORI DI RIFORMA FONDARIA  
FUCINO

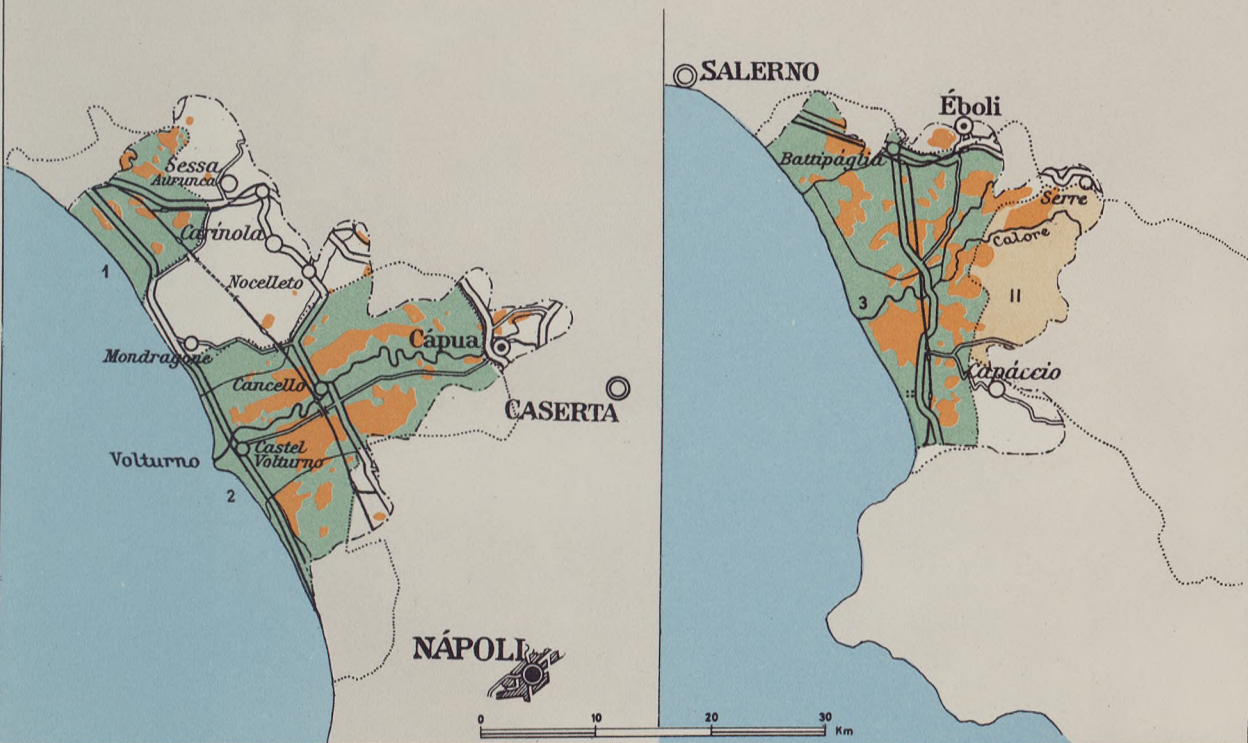
TERRITORI DI INTERVENTO "CASSA",  
NEI COMPENSORI DI RIFORMA

- PER LE OO. PP. DI BONIFICA
  - 1. — Aurunca
  - 2. — Bacino Inferiore del Volturno
  - 3. — Destra e Sinistra Sele
- PER LE OO. PP. DI BONIFICA MONTANA
  - I. — Fucino
  - II. — Calore



GARIGLIANO E VOLTURNO

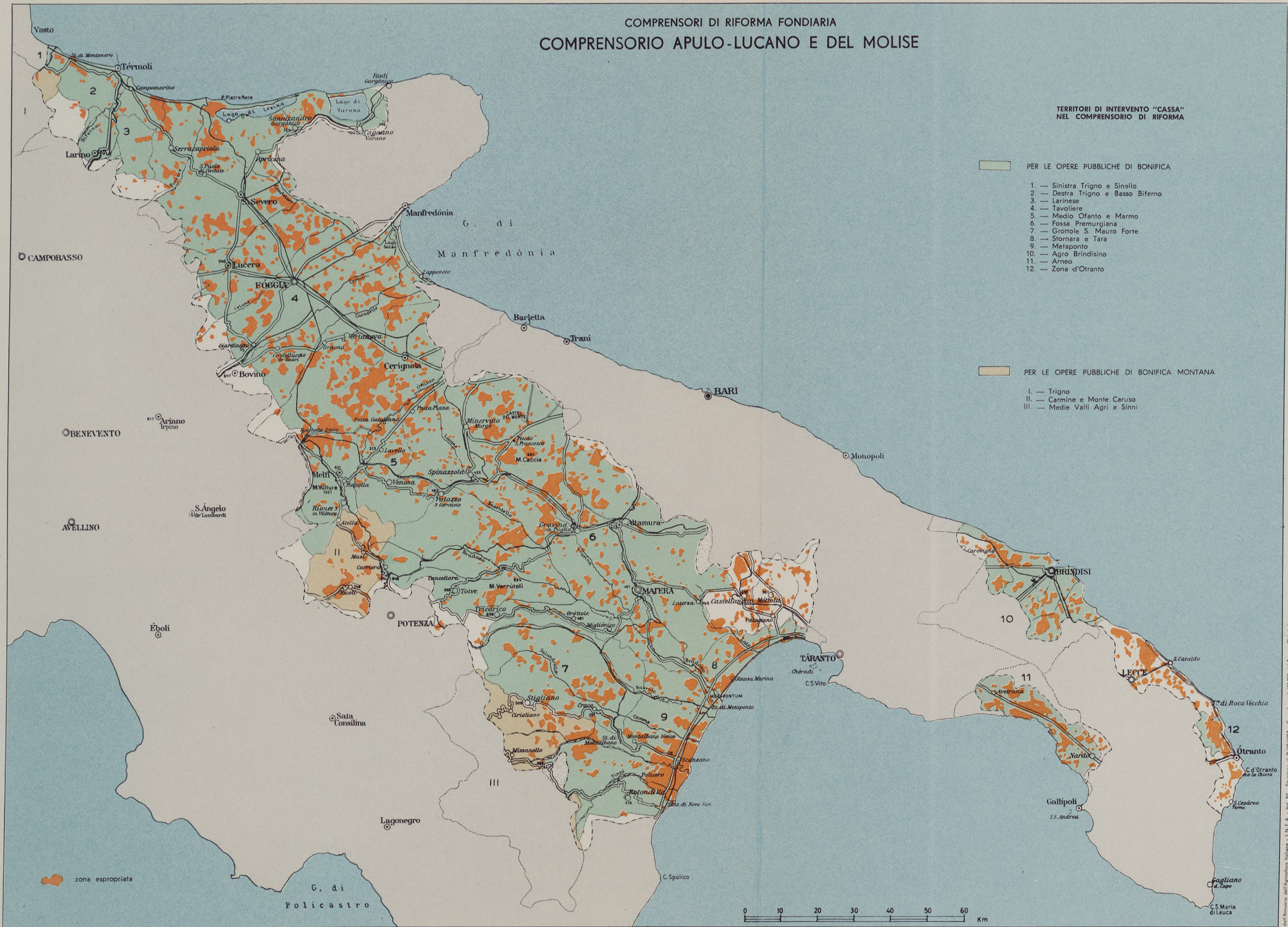
SELE



dell'Anno dell'Agricoltura Italiana - I. N. E. A. - Vol. XII - Situazione al 31/12/1958 - Carta base al 650.000 dell'Istituto Geografico Italiano



### COMPENSORI DI RIFORMA FONDIARIA COMPENSORIO APULO-LUCANO E DEL MOLISE



© 1975 Anonimo dell'Agriultura Italiana - I.N.E.A. - Vol. III - Successione al 31/12/1975 - Carta base al 1:50000 del Istituto Geografico Militare





Dall'Atlante dell'Agricoltura Italiana - I. N. E. A. - Vol. XII - Sezione al 31/12/1958 - Carta base al 1:500.000 del Touring Club Italiano



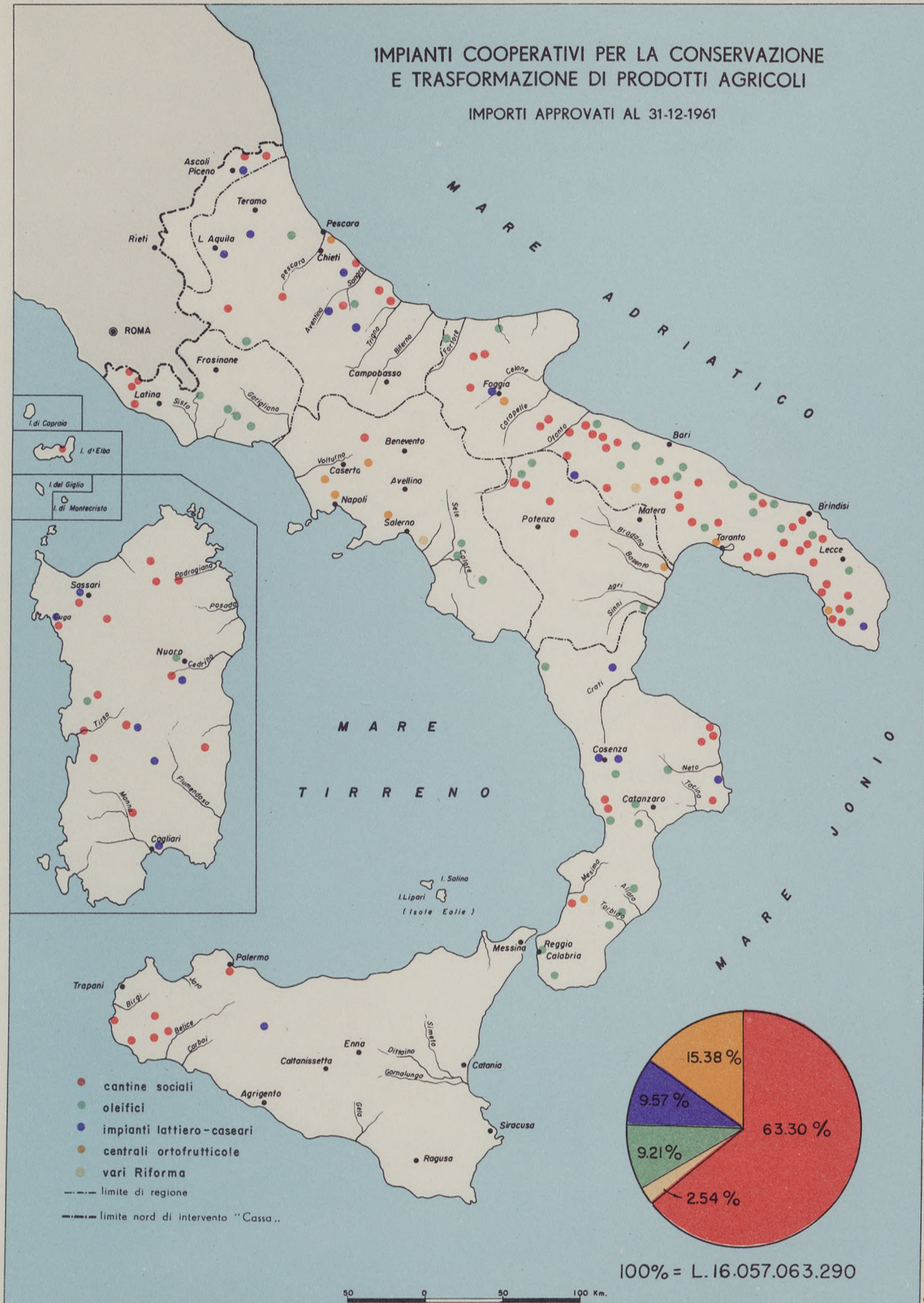




# COMPRESORI DI RIFORMA FONDIARIA COMPRESORIO DELLA SICILIA

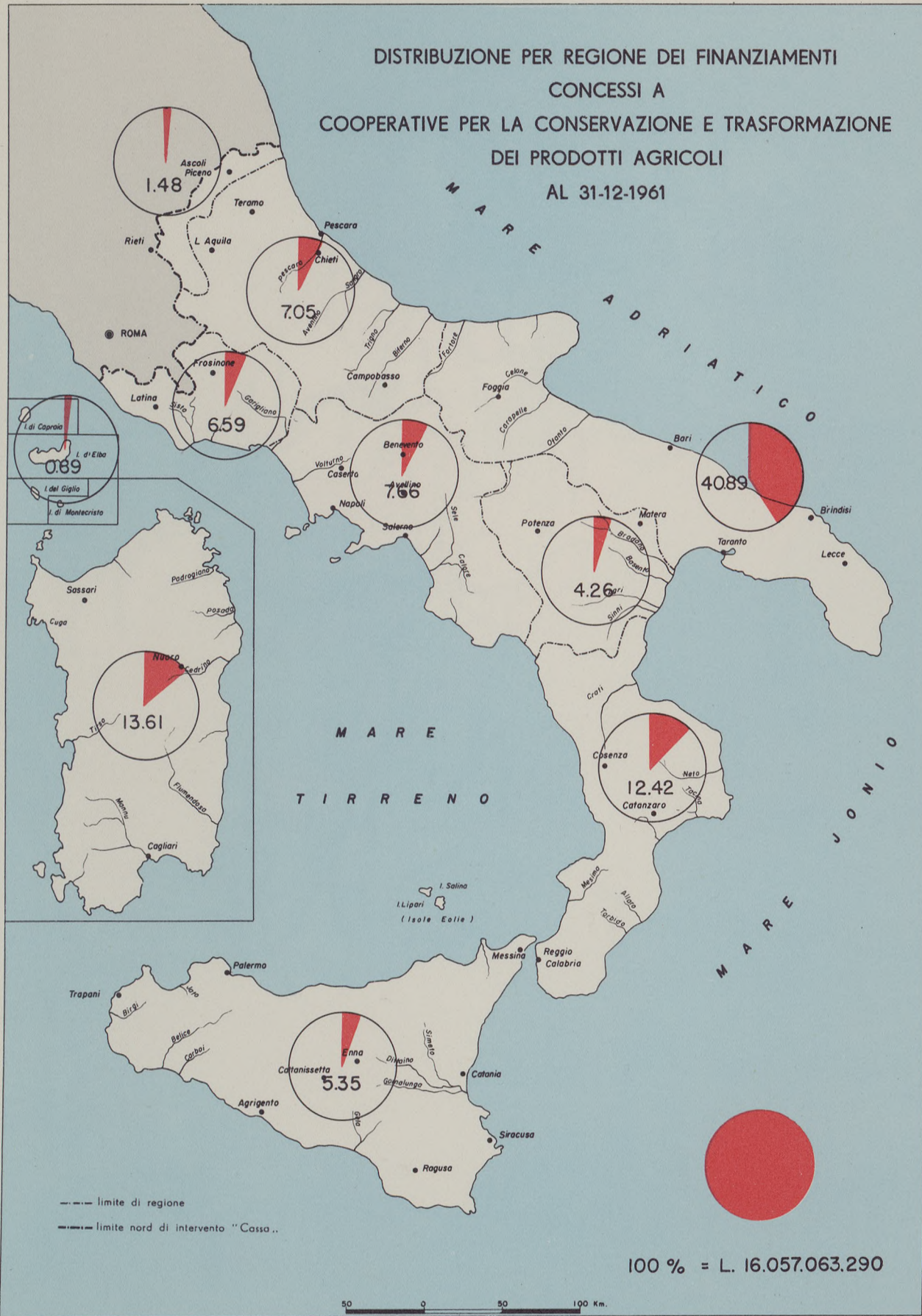









DISTRIBUZIONE PER REGIONE DEI FINANZIAMENTI  
 CONCESSI A  
 COOPERATIVE PER LA CONSERVAZIONE E TRASFORMAZIONE  
 DEI PRODOTTI AGRICOLI  
 AL 31-12-1961





COMPLESSI IDROGRAFICI DEL LAZIO  
FIUME GARIGLIANO



Carta base al 200.000 del Touring Club Italiano



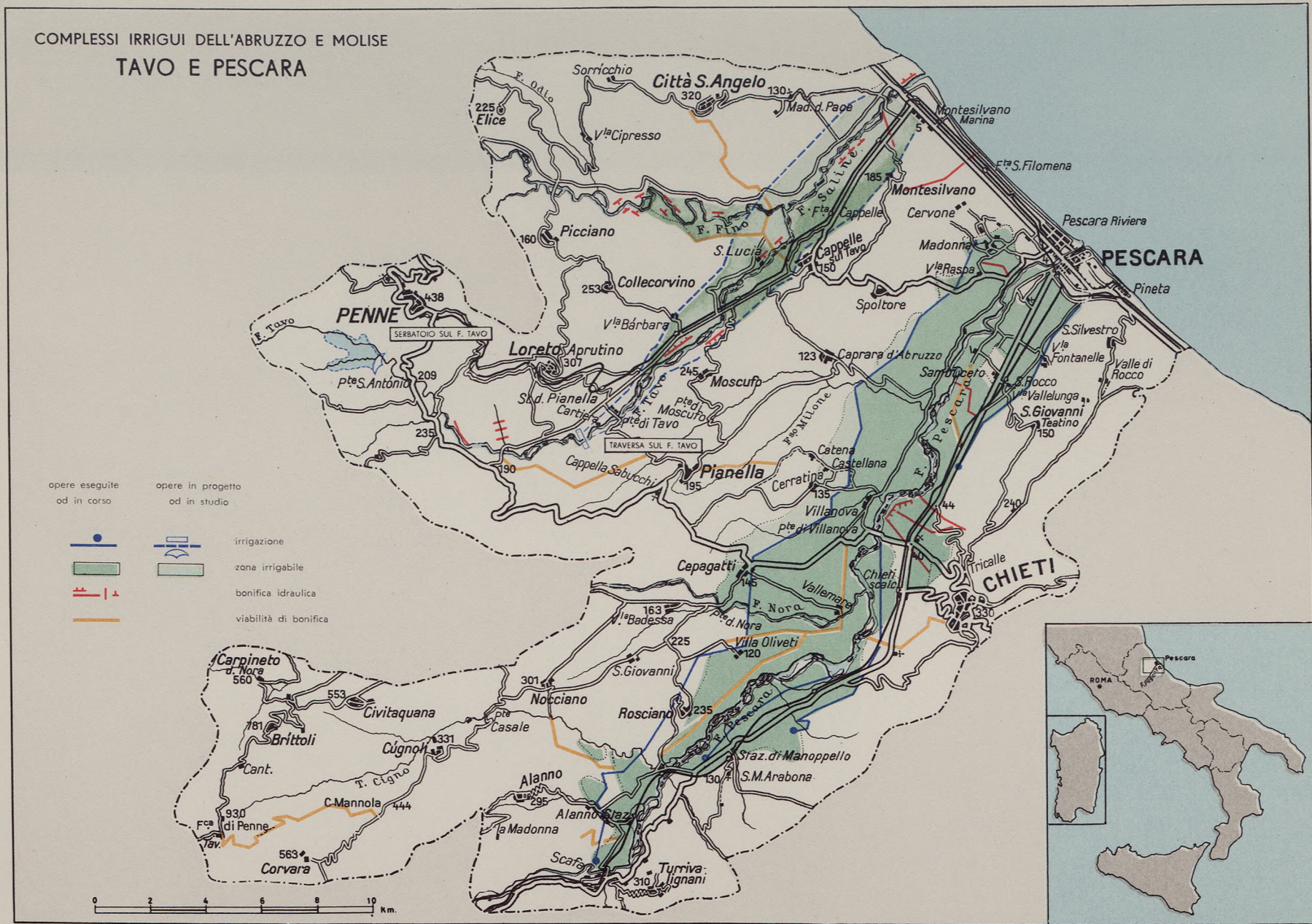
COMPLESSI IDROGRAFICI DELL'ABRUZZO E MOLISE  
FIUMI PESCARA E SALINE



Carta base al 200.000 del Touring Club Italiano



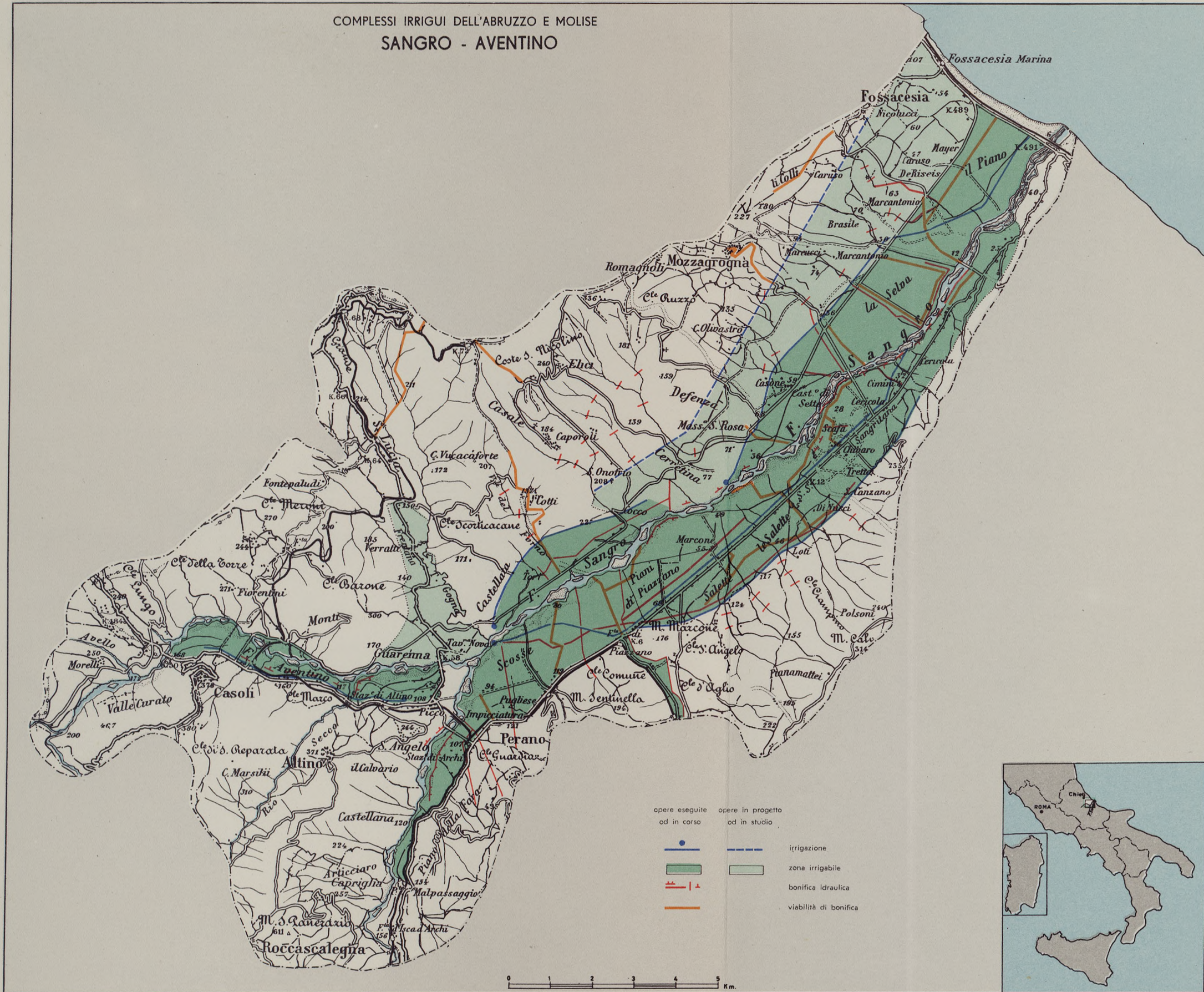
COMPLESSI IRRIGUI DELL'ABRUZZO E MOLISE  
TAVO E PESCARA



Carta base al 200.000 del Touring Club Italiano



### COMPLESSI IRRIGUI DELL'ABRUZZO E MOLISE SANGRO - AVENTINO



del Isp. dell'Urban. Geografico Militare (sev. 909/51 P. 44 14/9/1950)

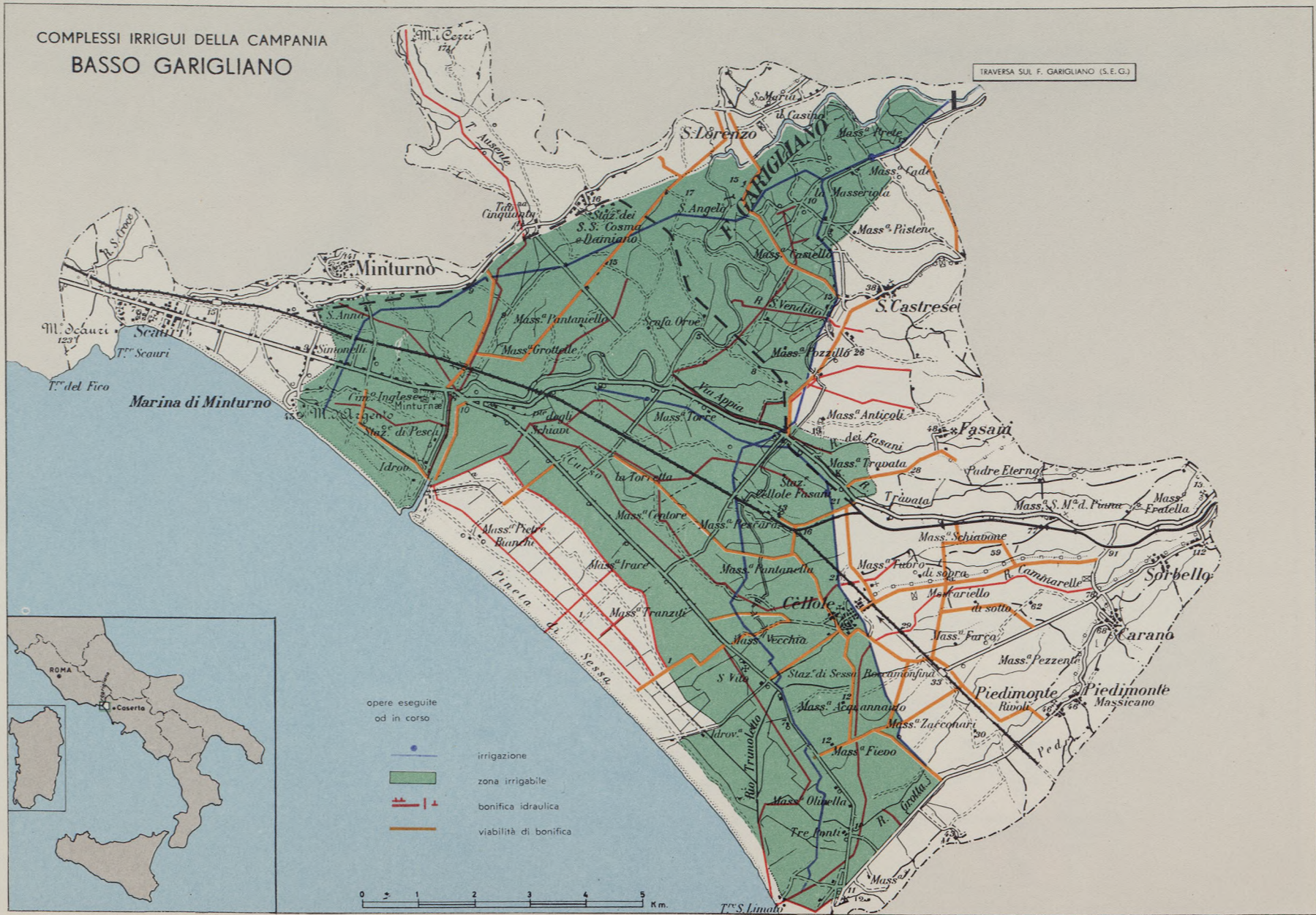






COMPLESSI IRRIGUI DELLA CAMPANIA  
BASSO GARIGLIANO

TRAVESSA SUL F. GARIGLIANO (S.E.G.)



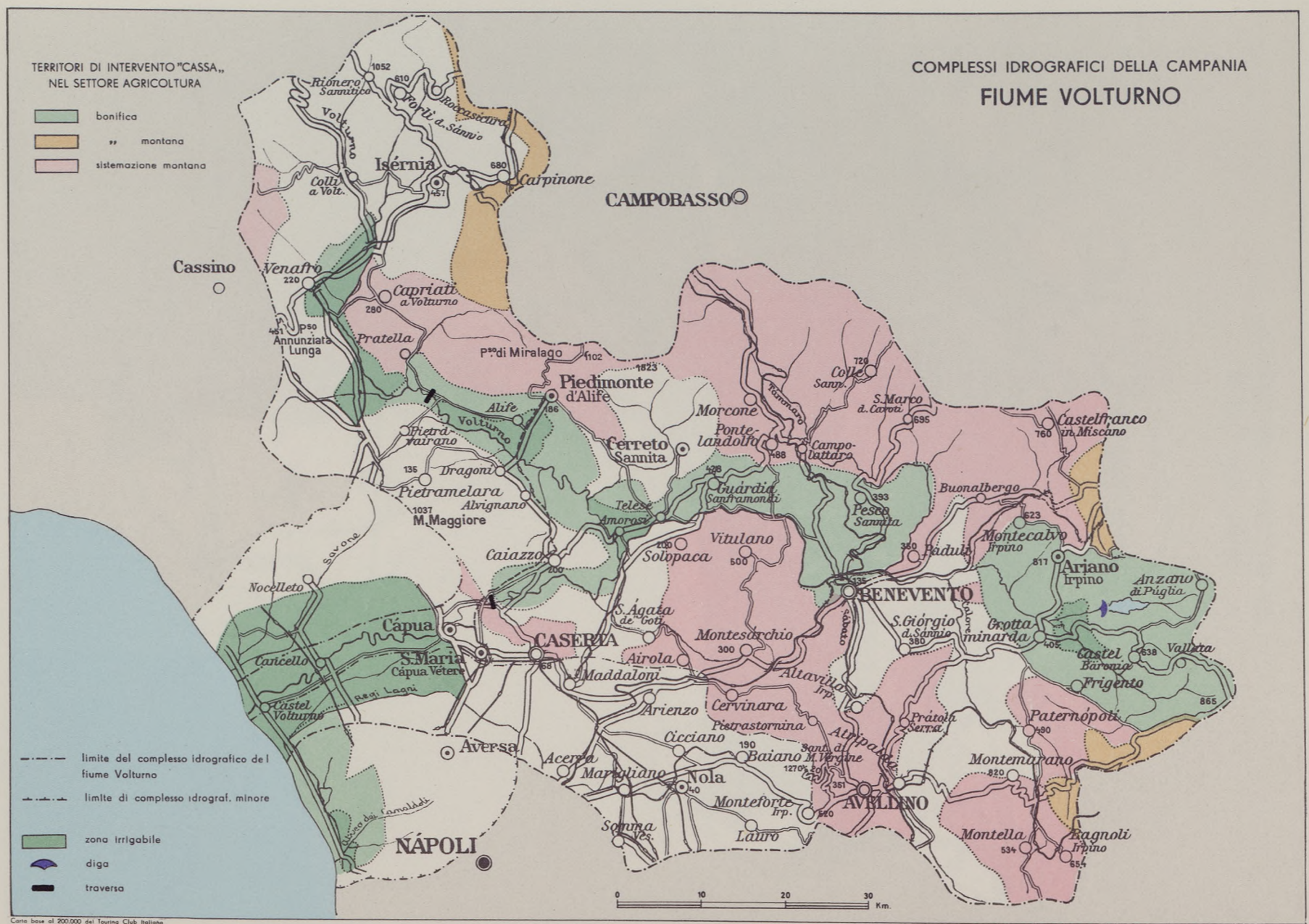
dal tipo dell'Istituto Geografico Militare (cart. 900/ST/P del 14/9/1900)



TERRITORI DI INTERVENTO "CASSA",  
NEL SETTORE AGRICOLTURA

- bonifica
- " montana
- sistemazione montana

COMPLESSI IDROGRAFICI DELLA CAMPANIA  
FIUME VOLTURNO



Carta base al 200.000 del Touring Club Italiano



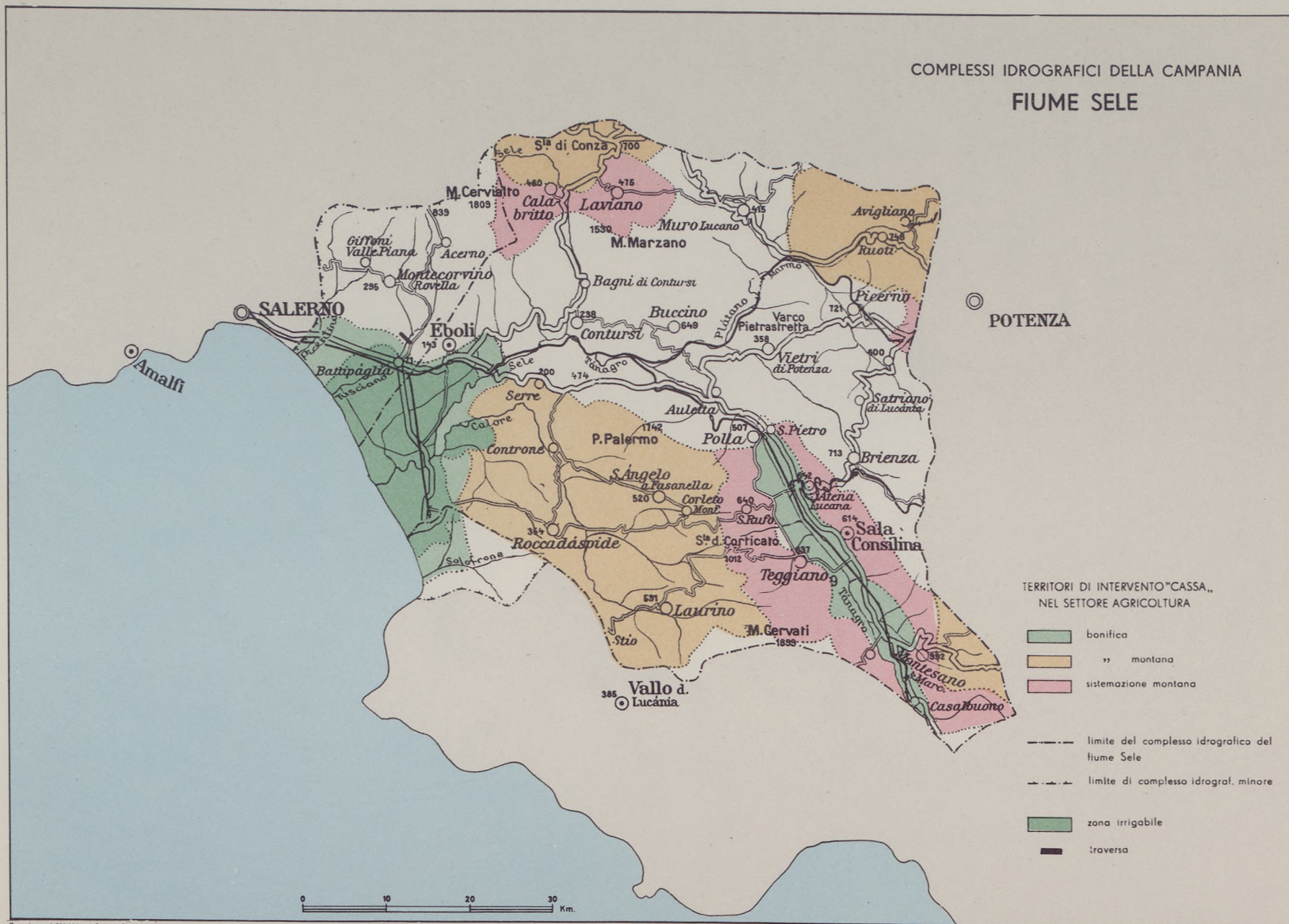
### COMPLESSI IRRIGUI DELLA CAMPANIA BASSO VOLTURNO



Carta base al 200.000 del Istituto Geografico Militare



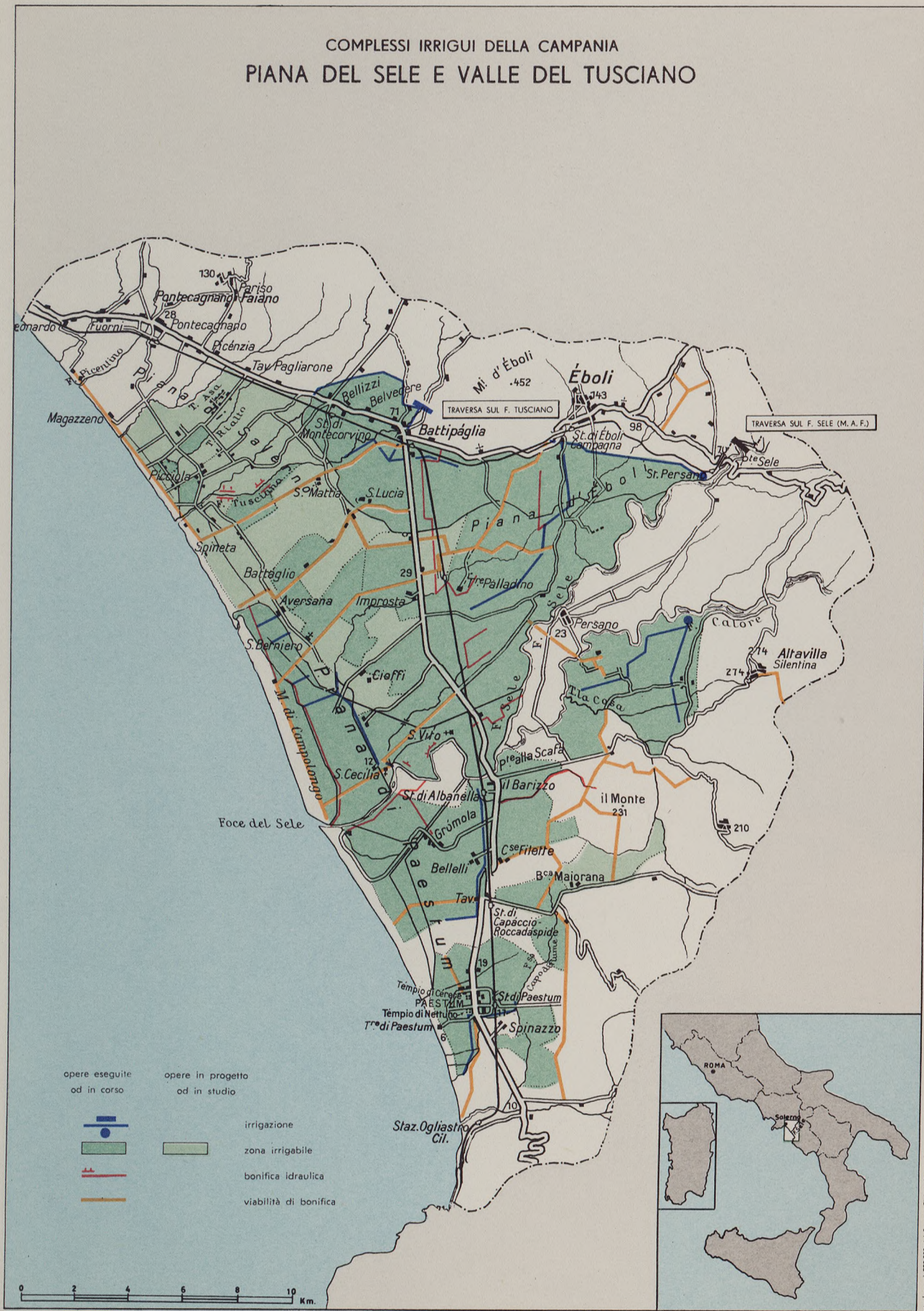
COMPLESSI IDROGRAFICI DELLA CAMPANIA  
FIUME SELE



Carta base al 200.000 del Touring Club Italiano



### COMPLESSI IRRIGUI DELLA CAMPANIA PIANA DEL SELE E VALLE DEL TUSCIANO



Carta base al 1:250.000 del Istituto Geografico Militare



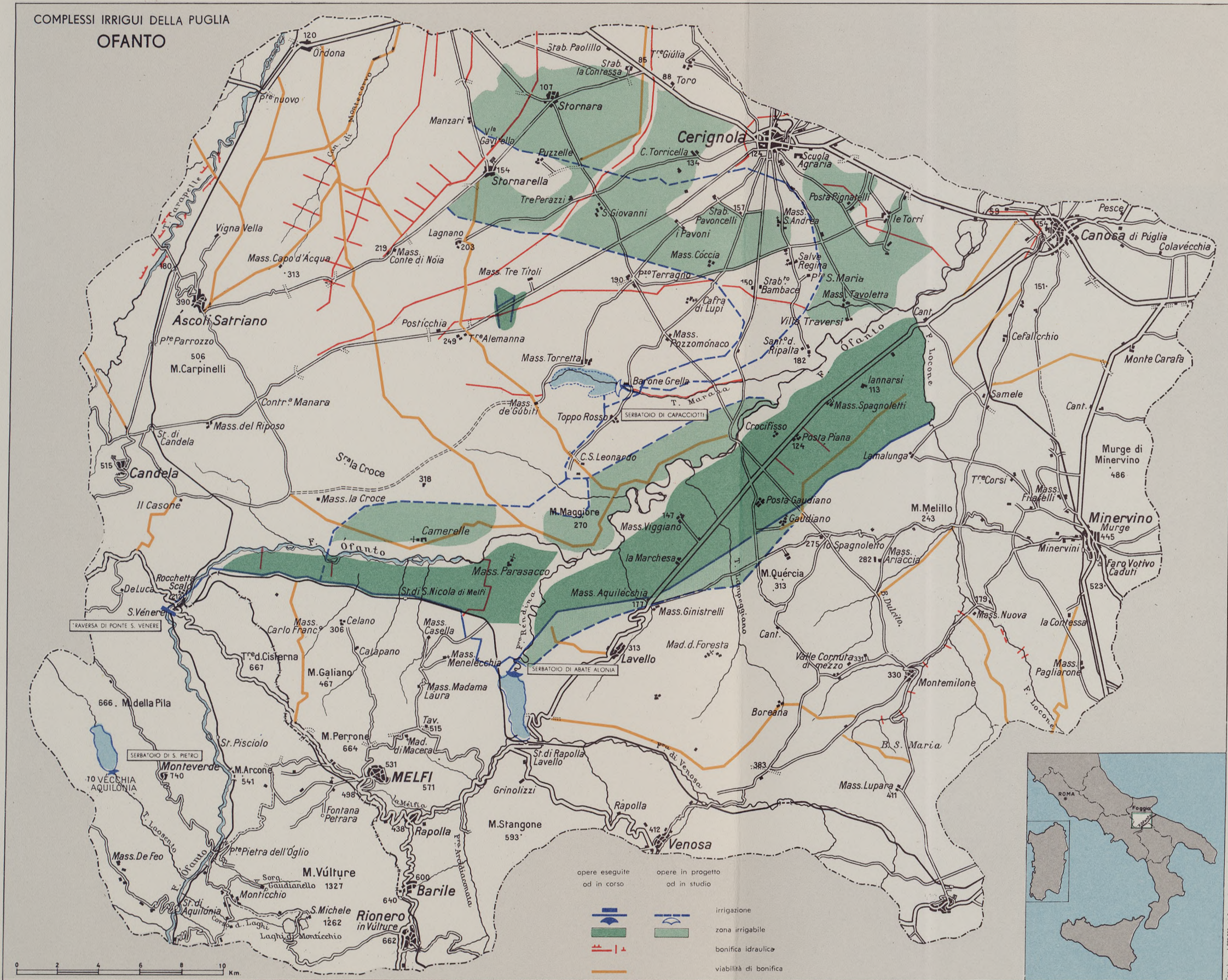
### OPERE IDRAULICHE E VIABILITÀ DI BONIFICA IN PUGLIA COMPENSORIO DI BONIFICA DEL TAVOLIERE



Carta base al 1:500,000 del Istituto Geografico Militare Italiano



# COMPLESSI IRRIGUI DELLA PUGLIA OFANTO



Carta base al 200.000 del Istituto Geografico Militare



COMPLESSI IRRIGUI DELLA PUGLIA  
**FORTORE**  
(PIANO QUINDICENNALE "CASSA")



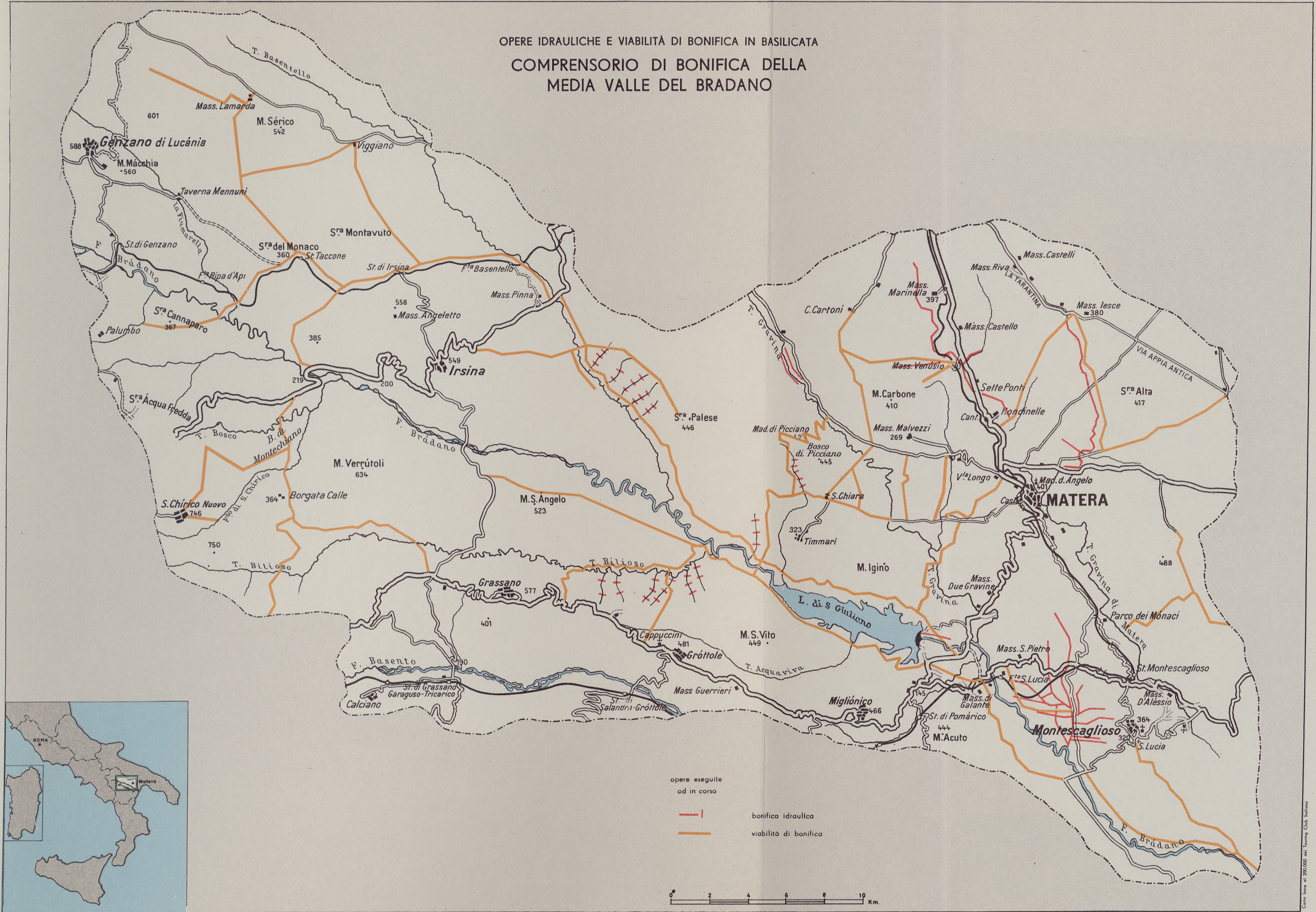
Cento lire al 200.000 del Istituto Nazionale







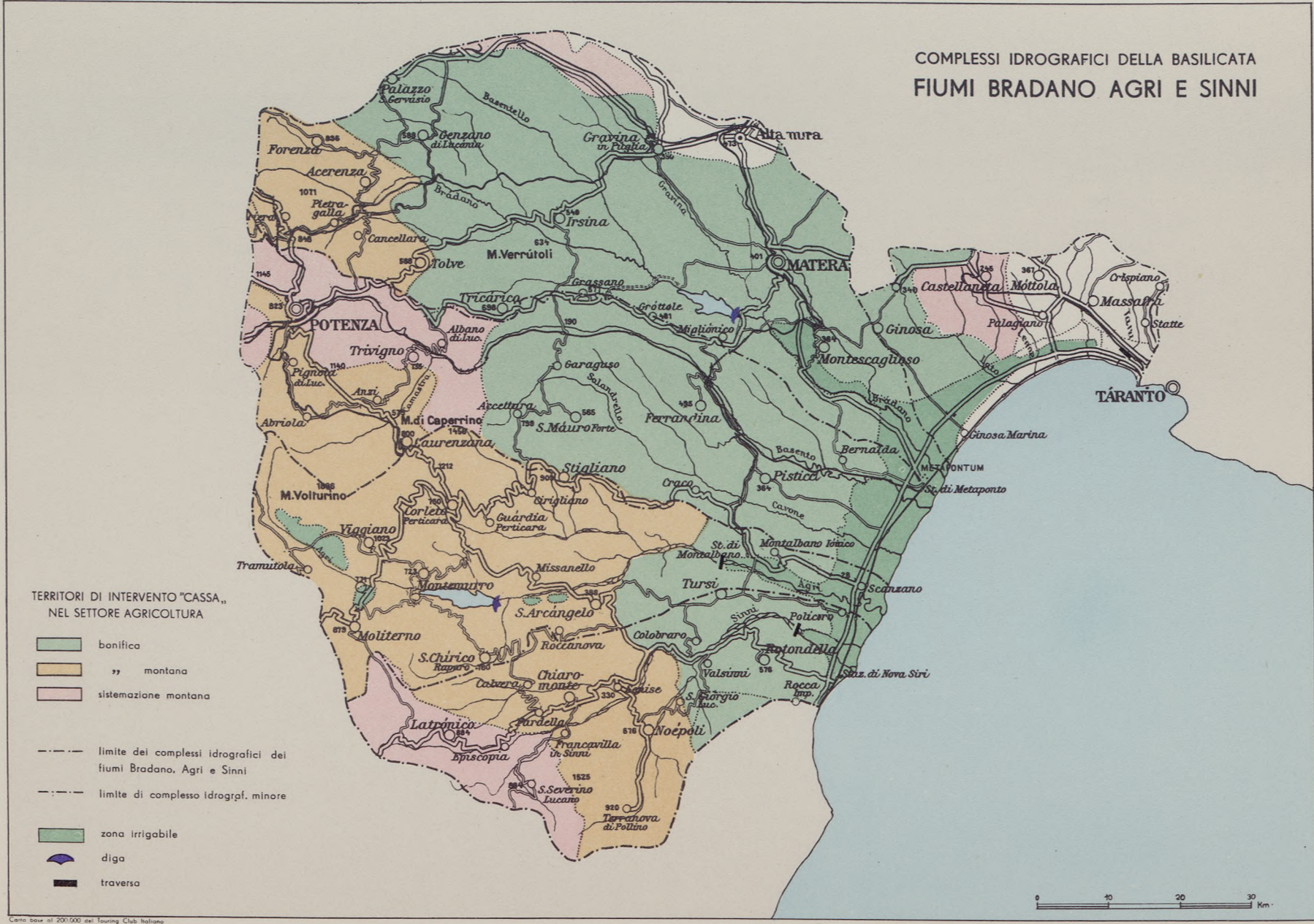
### OPERE IDRAULICHE E VIABILITÀ DI BONIFICA IN BASILICATA COMPENSORIO DI BONIFICA DELLA MEDIA VALLE DEL BRADANO



Cava Ianni e 200.000 del Tav. 33 del Club Nazionale



COMPLESSI IDROGRAFICI DELLA BASILICATA  
FIUMI BRADANO AGRI E SINNI



Carta base al 20:500 del Touring Club Italiano




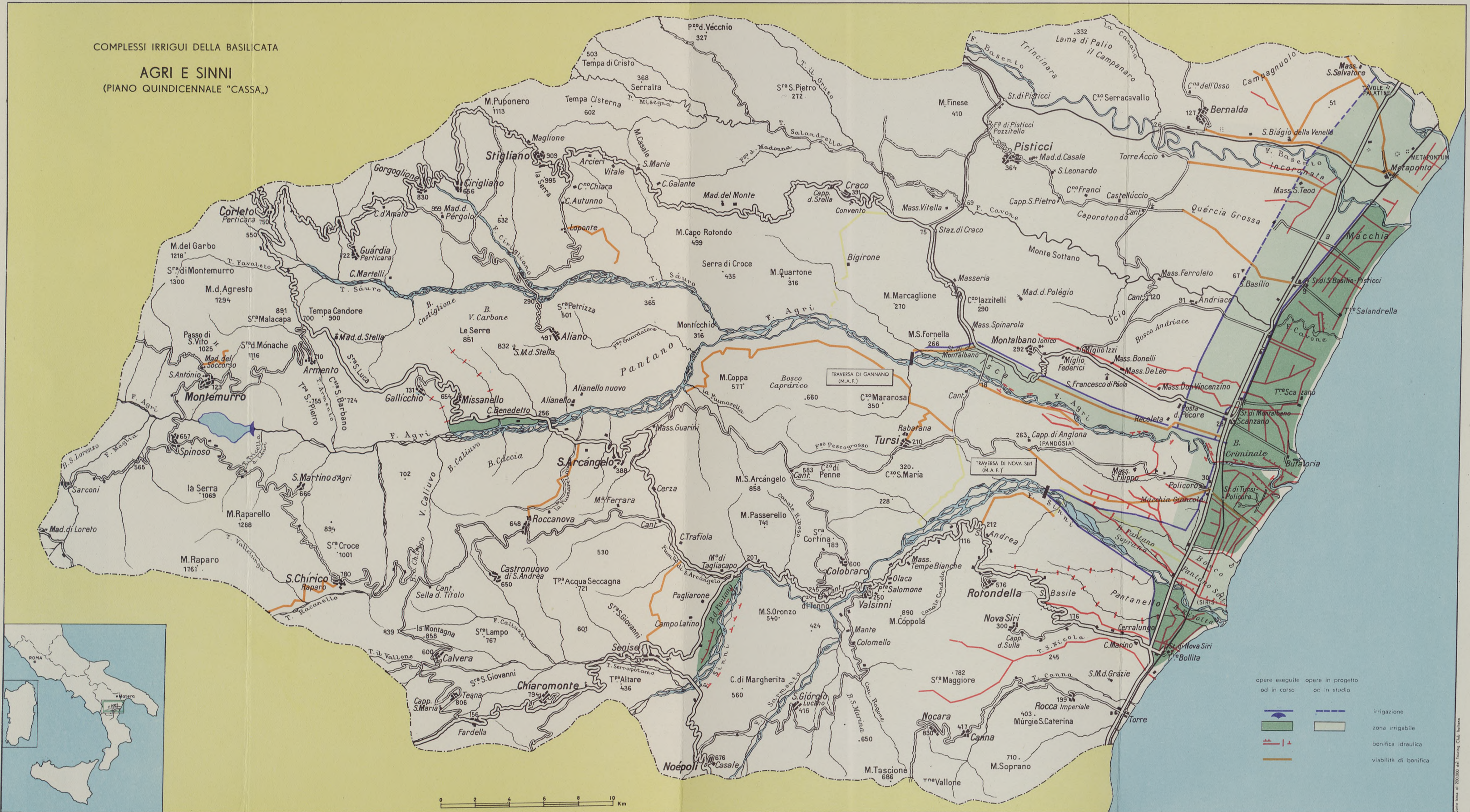




COMPLESSI IRRIGUI DELLA BASILICATA

AGRI E SINNI

(PIANO QUINDICENNALE "CASSA")

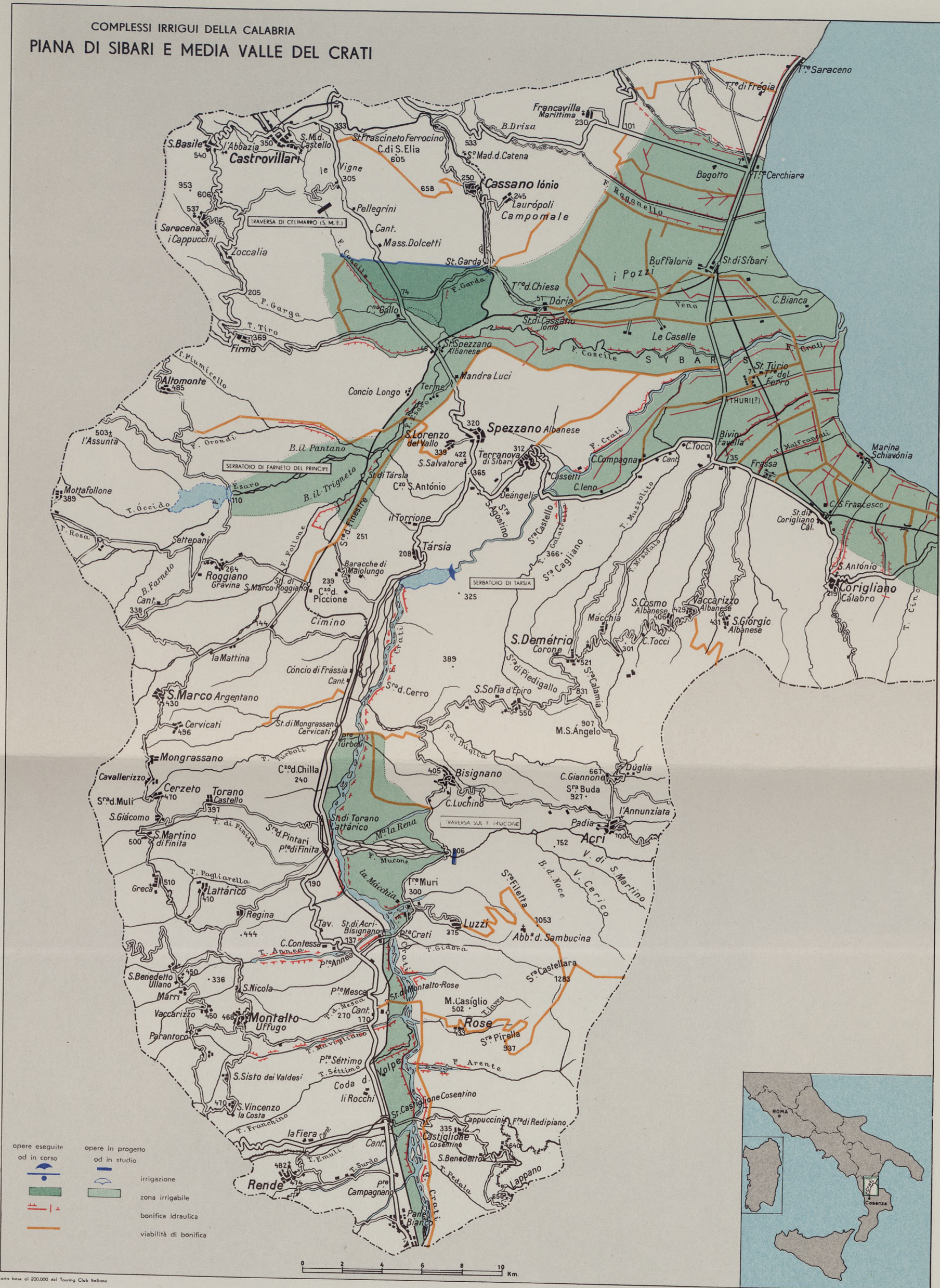


Carta base al 1:200.000 ed. Istituto Geografico Militare, Roma, 1954.



COMPLESSI IRRIGUI DELLA CALABRIA  
PIANA DI SIBARI E MEDIA VALLE DEL CRATI

Sezione I - BONIFICHE



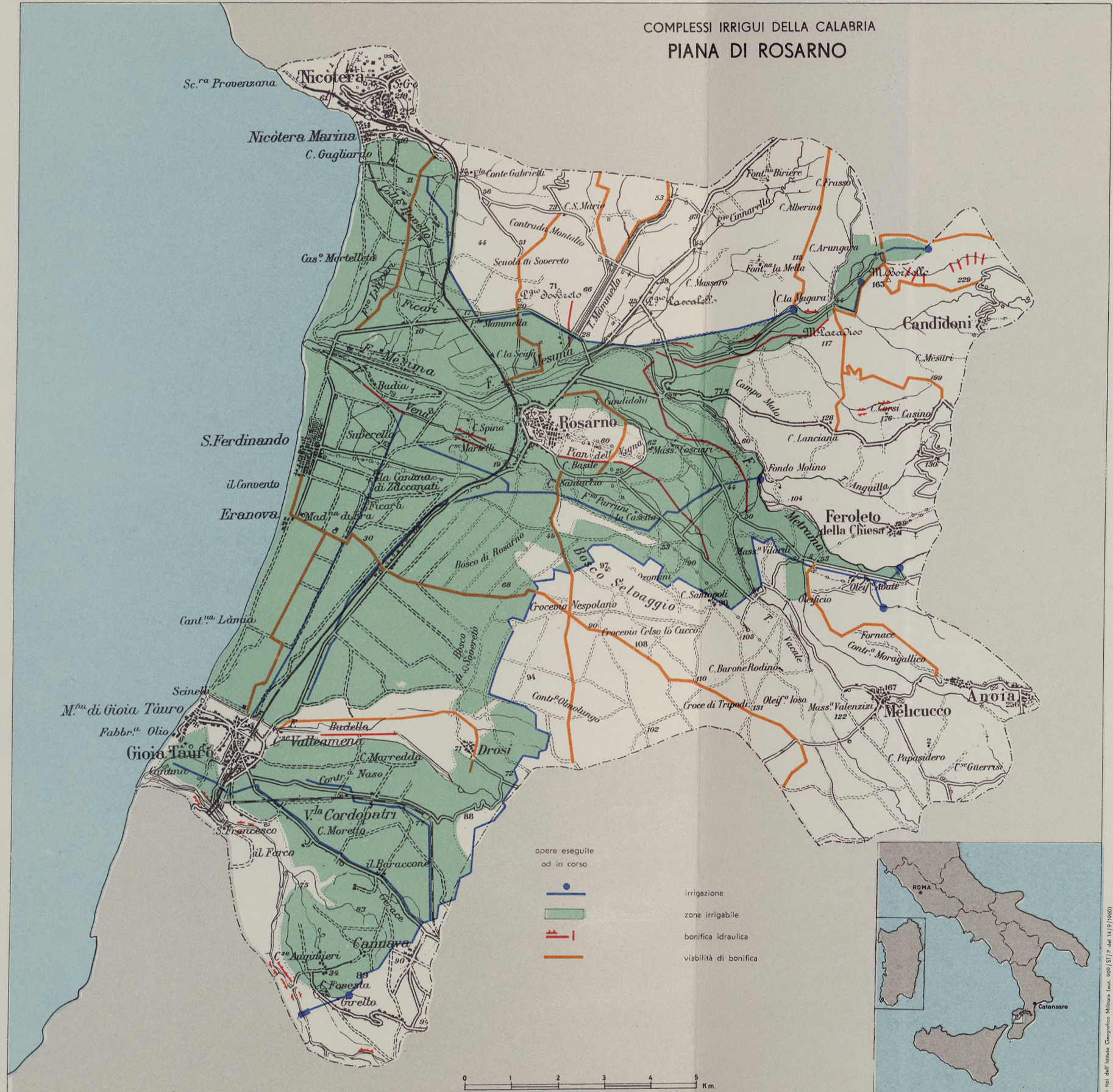
Corti base al 200:000 del Touring Club Italiano







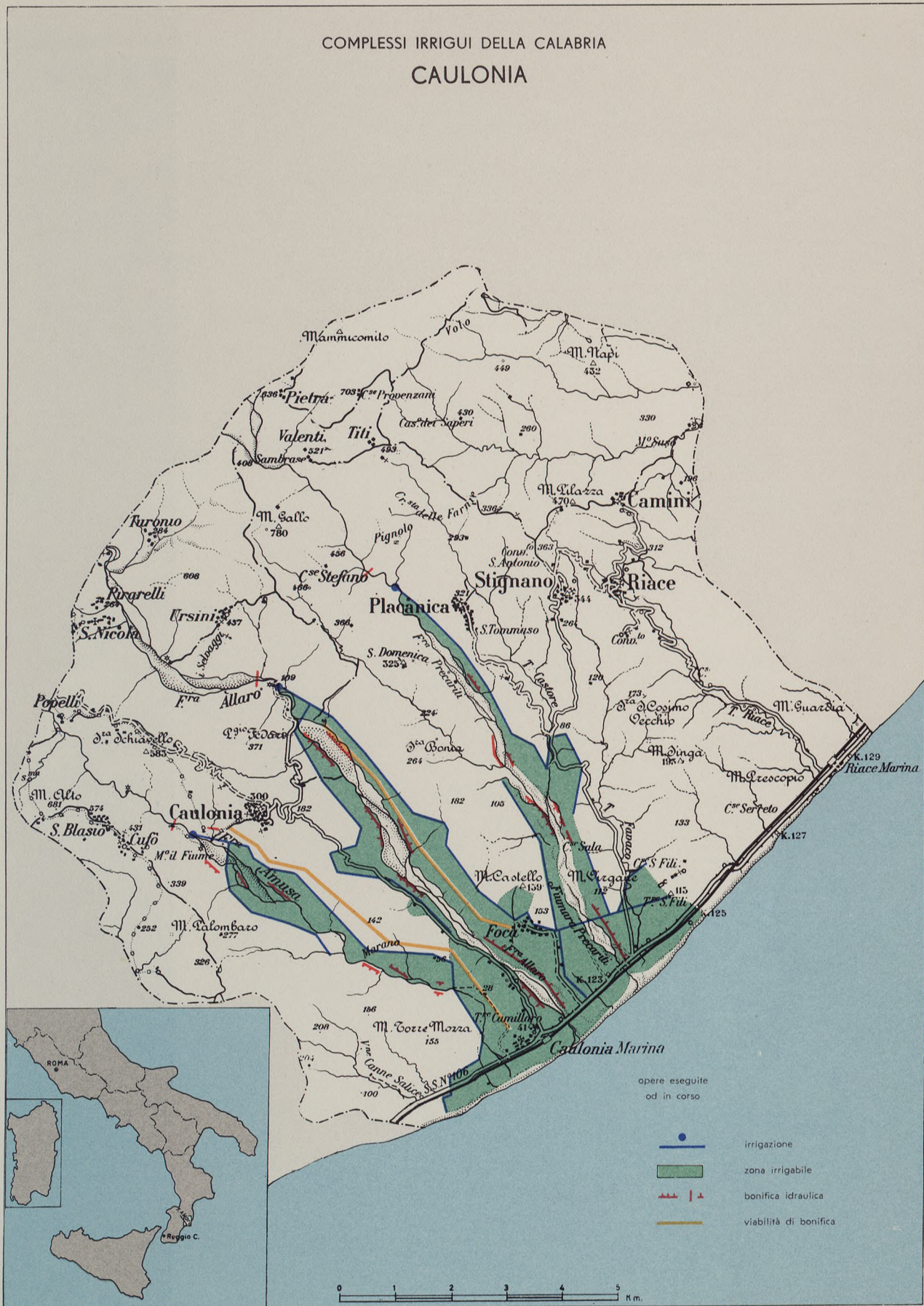
### COMPLESSI IRRIGUI DELLA CALABRIA PIANA DI ROSARNO



Carta Isp. dell' Istituto Geografico Militare (carta 502/517/44/14/0/1900)



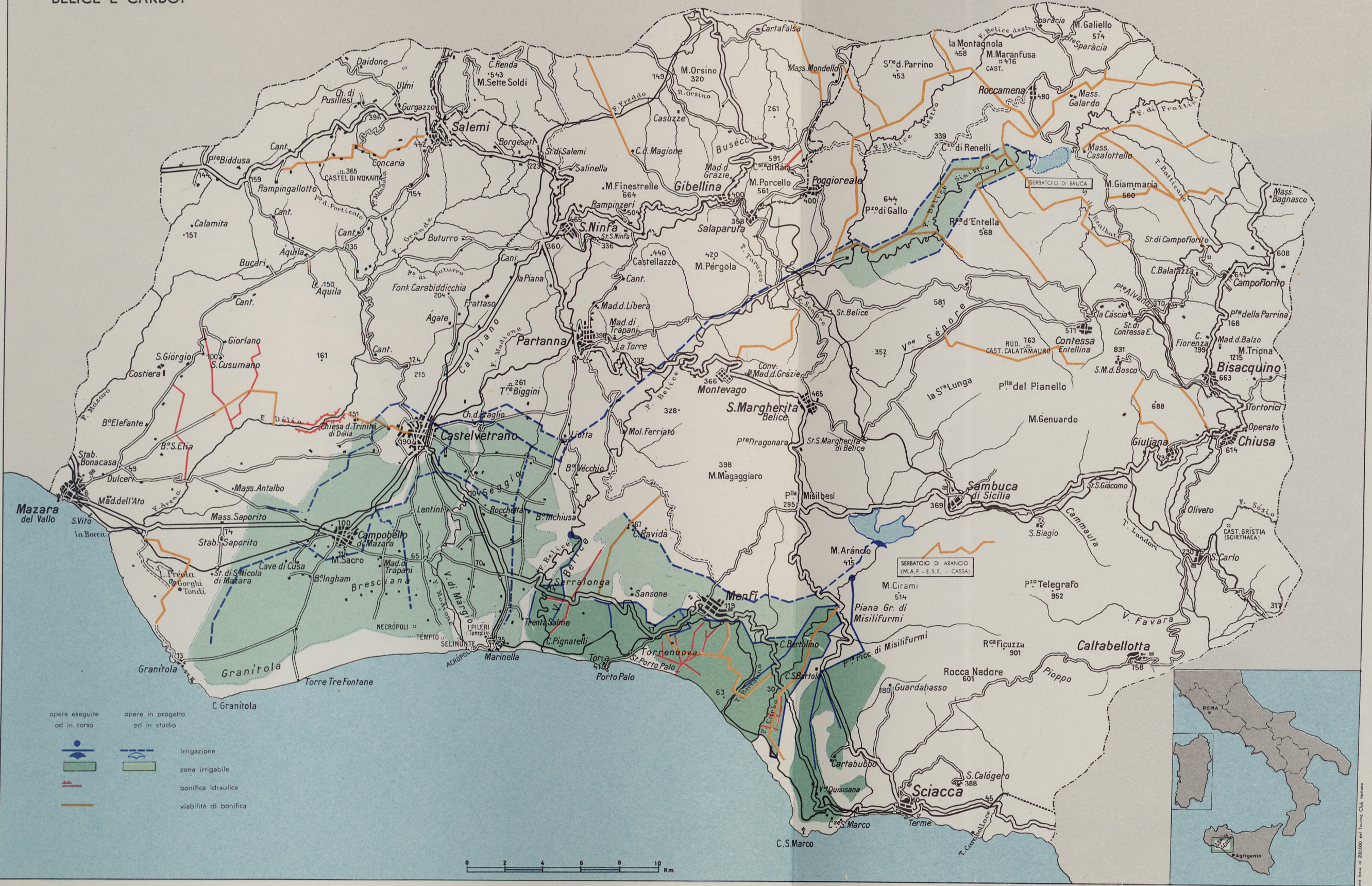
### COMPLESSI IRRIGUI DELLA CALABRIA CAULONIA



661 151 dell'Istituto Geografico Militare (cart. 959/1517 P del 14/1/1950)



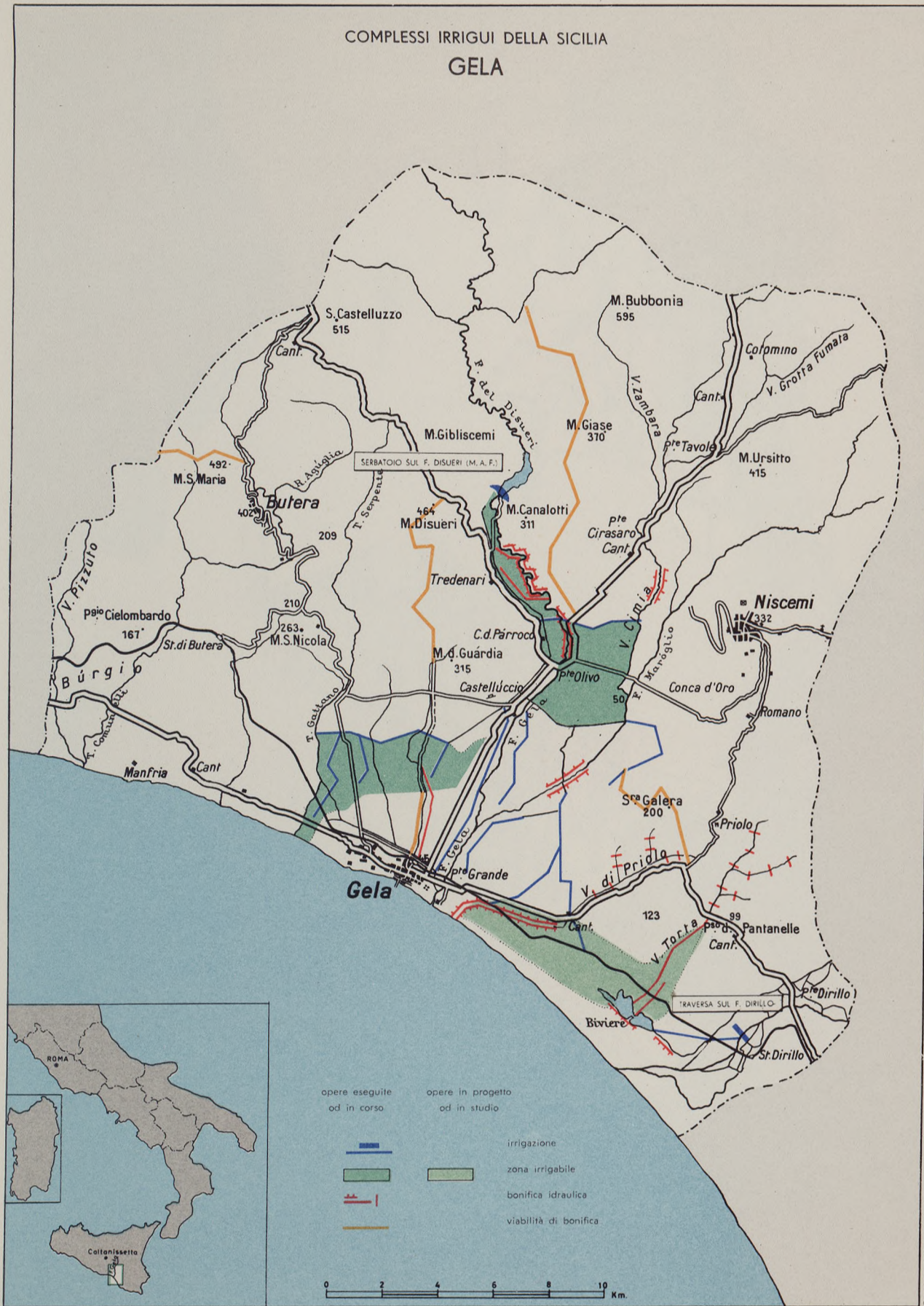
# COMPLESSI IRRIGUI DELLA SICILIA BELICE E CARBOI



Carta base al 200.000 dell'Istituto Geografico Militare



### COMPLESSI IRRIGUI DELLA SICILIA GELA



Carta in scala di 1:200.000 del Touring Club Italiano





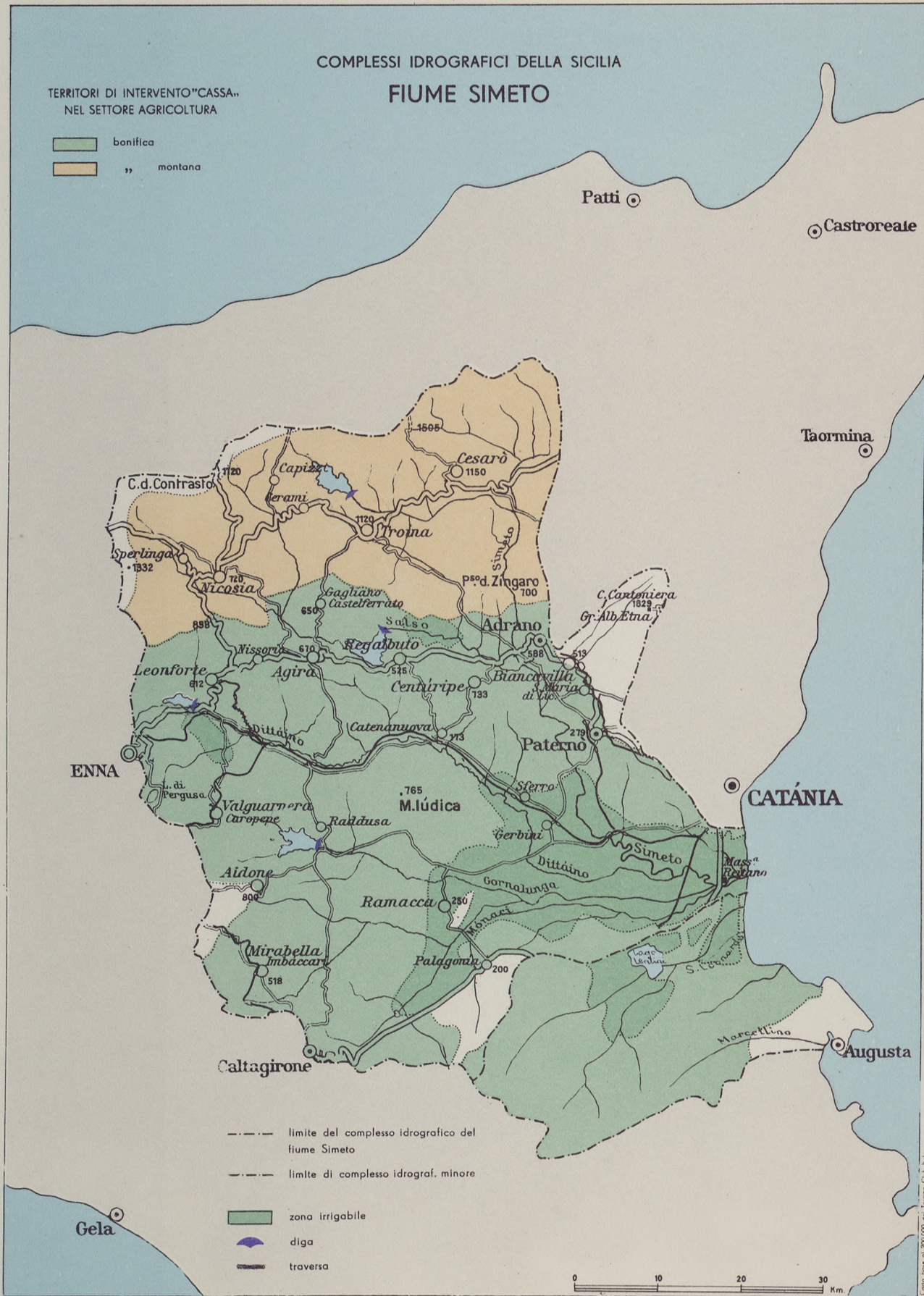


COMPLESSI IDROGRAFICI DELLA SICILIA

FIUME SIMETO

TERRITORI DI INTERVENTO "CASSA" NEL SETTORE AGRICOLTURA

- bonifica
- " montana

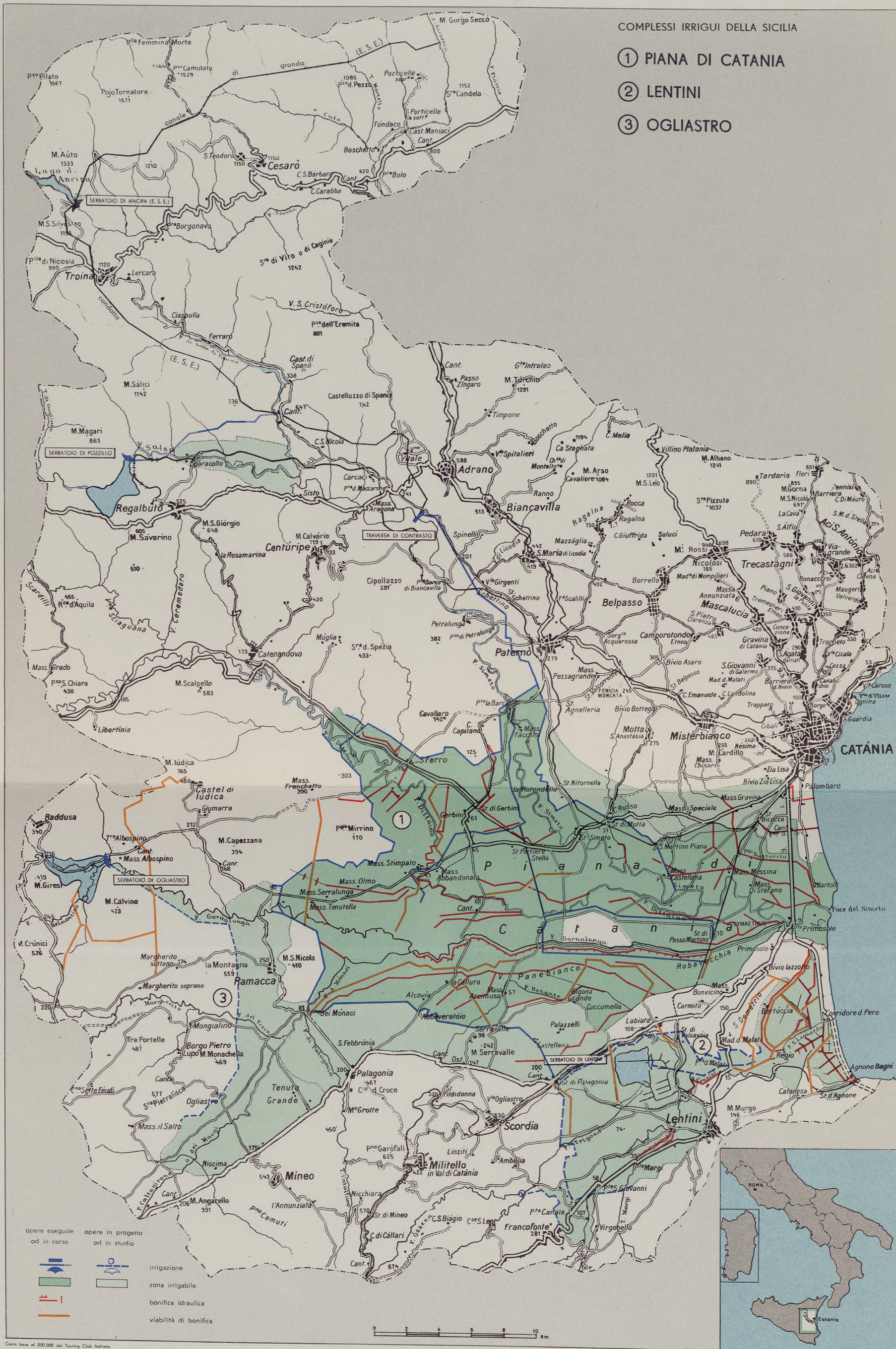


Carta base al 200.000 del Istituto Geografico Militare



COMPLESSI IRRIGUI DELLA SICILIA

- ① PIANA DI CATANIA
- ② LENTINI
- ③ OGLIASTRO



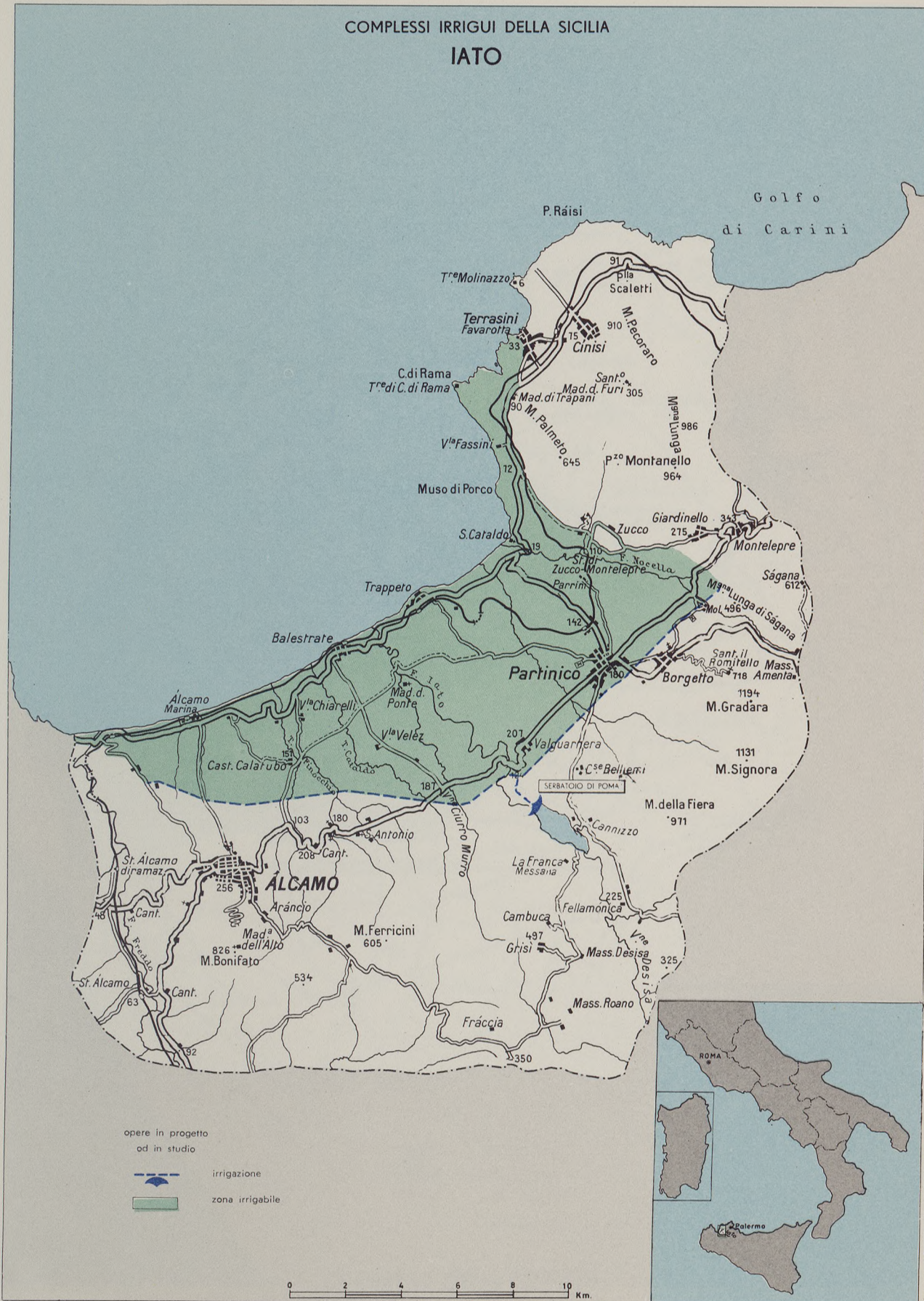
opere eseguite od in corso      opere in progetto od in studio

		irrigazione
		zona irrigabile
		bonifica idraulica
		viabilità di bonifica

Carta base al 200.000 del Touring Club Italiano



### COMPLESSI IRRIGUI DELLA SICILIA IATO



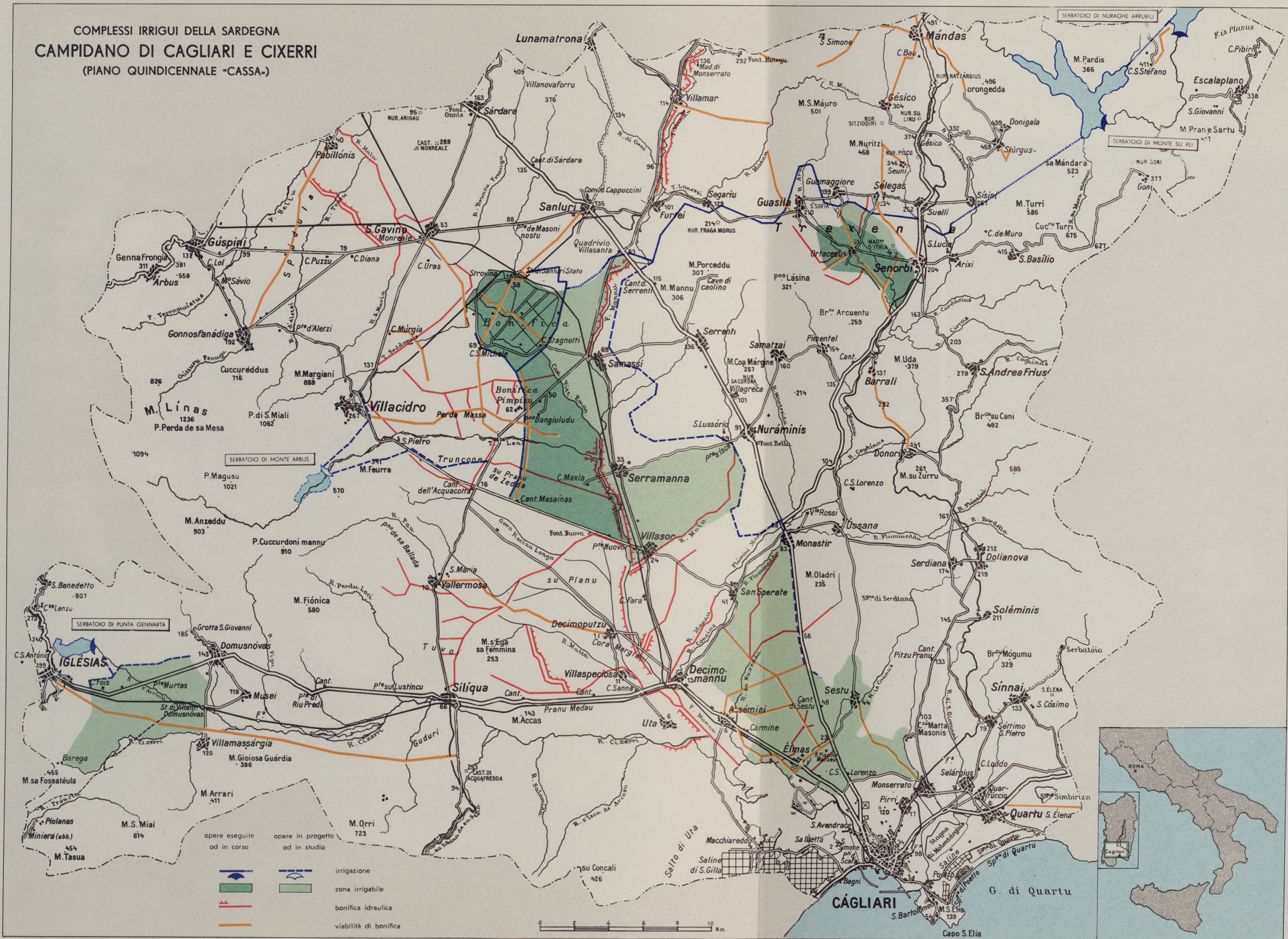
Canto Base al 200.000 del Touring Club Italiano







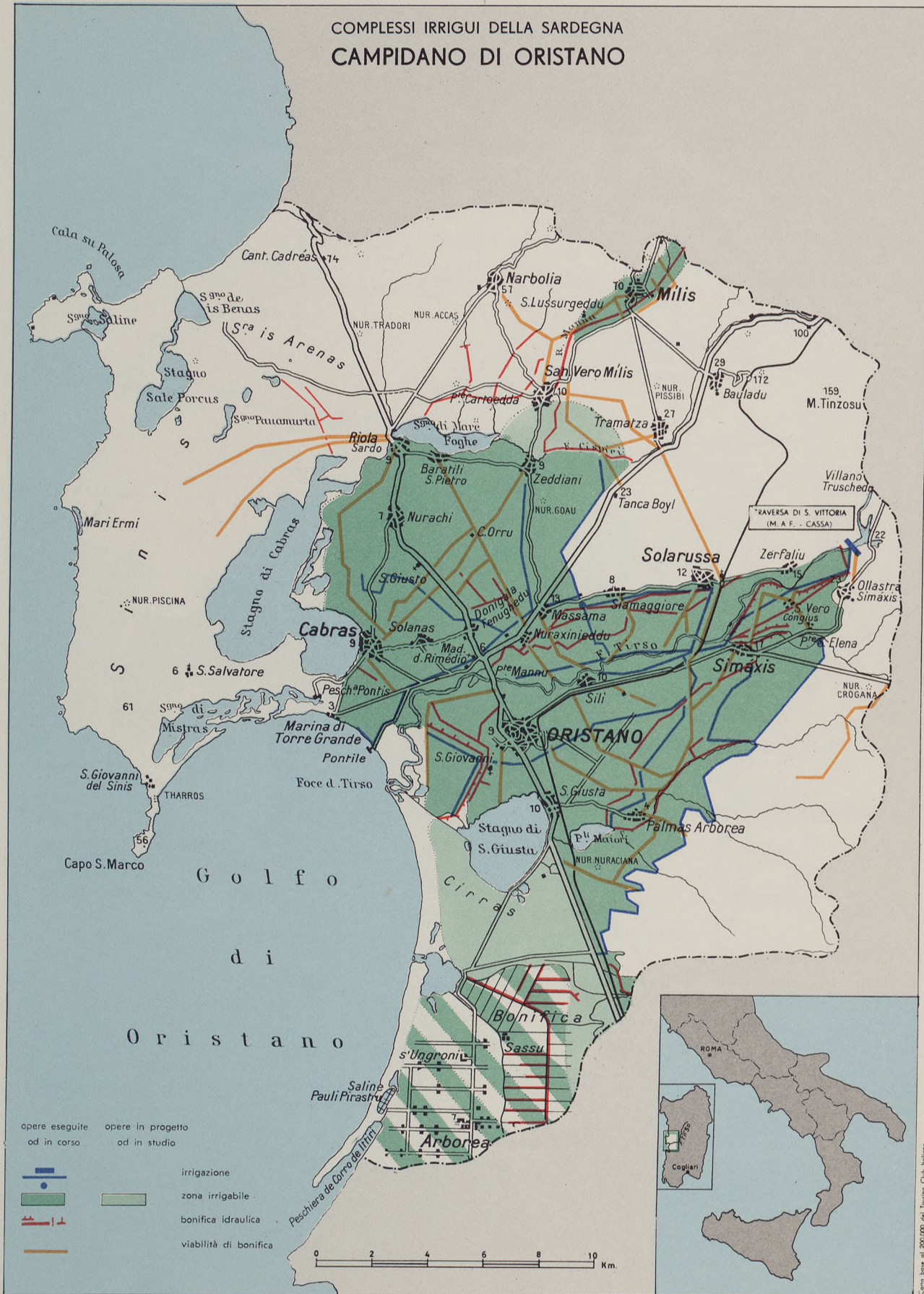
# COMPLESSI IRRIGUI DELLA SARDEGNA CAMPIDANO DI CAGLIARI E CIXERRI (PIANO QUINDICENNALE "CASSA-")



Carta base al 1:50,000 del Istituto Geografico Militare

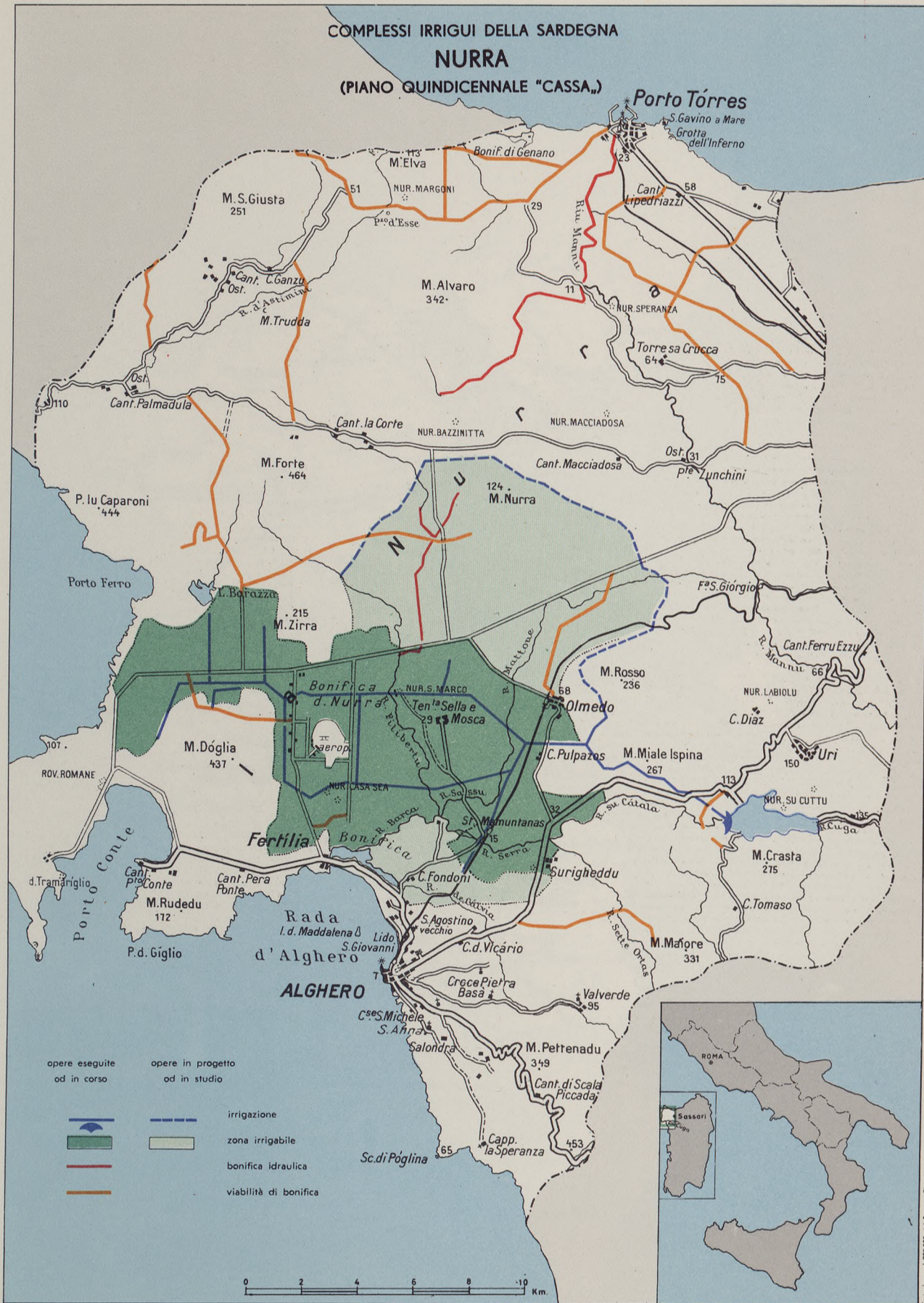


### COMPLESSI IRRIGUI DELLA SARDEGNA CAMPIDANO DI ORISTANO



Come base al 200.000 del Touring Club Italiano





Carta base al 200.000 del Istituto Geografico Militare







SEZIONE II  
ACQUEDOTTI



# PIANO DI NORMALIZZAZIONE DELL'APPROVVIGIONAMENTO IDRICO DELL'ITALIA MERIDIONALE E DELLE ISOLE

( QUADRO D'UNIONE DELLE COROGRAFIE ALLEGATE ALLE  
ILLUSTRAZIONI PARTICOLARI DELLE SINGOLE REGIONI )

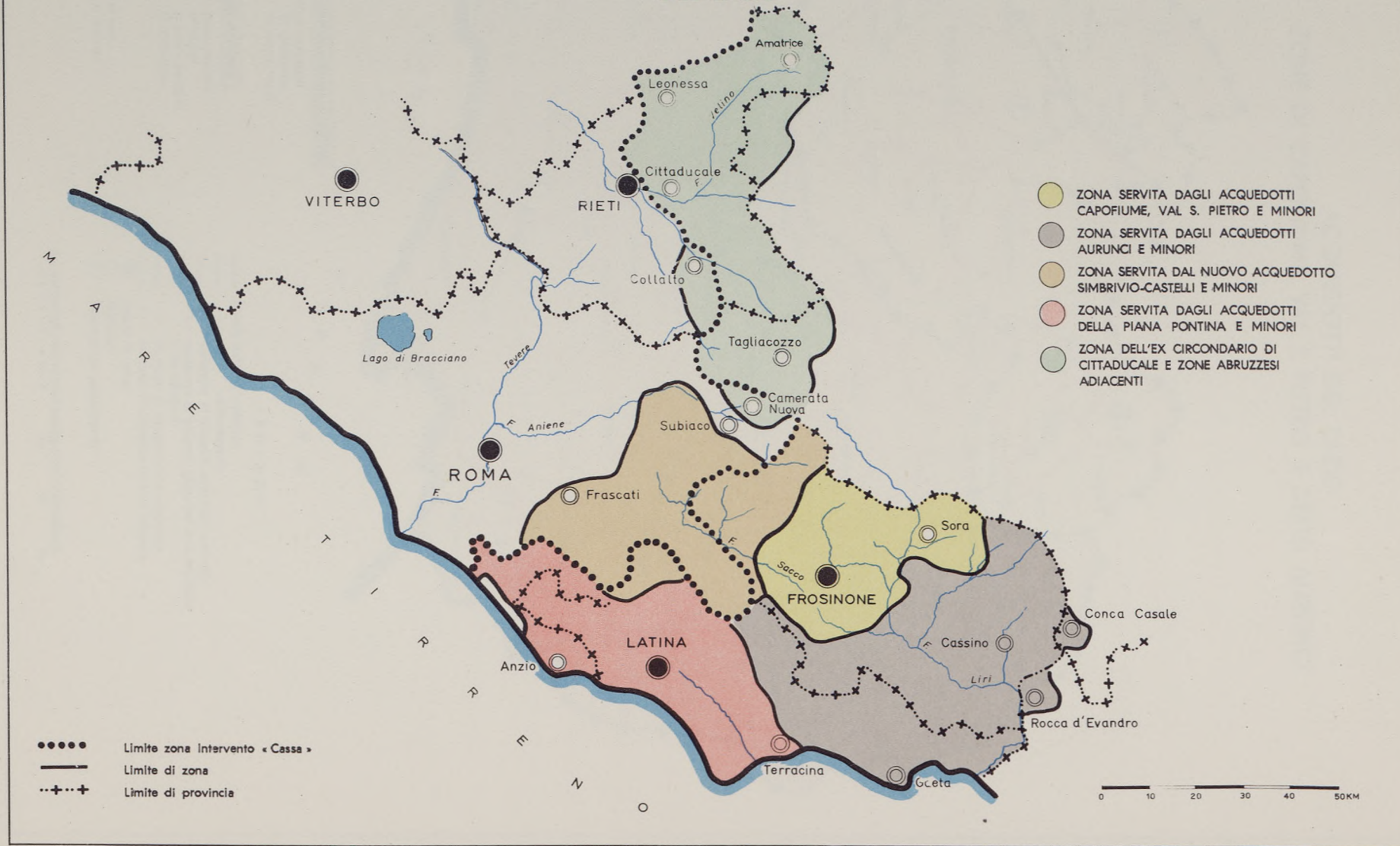
- ACQUEDOTTI DEL LAZIO
- ACQUEDOTTI DELL'ABRUZZO E DEL PICENO
- ACQUEDOTTI DELLA CAMPANIA E DEL MOLISE
- ACQUEDOTTI DELLA LUCANIA
- ACQUEDOTTI DELLA PUGLIA
- ACQUEDOTTI DELLA CALABRIA
- ACQUEDOTTI DELLA SICILIA
- ACQUEDOTTI DELLA SARDEGNA



..... Limite intervento «Cassa»  
 — Limite di regione  
 — Limite di zona



# PIANO DI NORMALIZZAZIONE DELL'APPROVVIGIONAMENTO IDRICO DEL LAZIO





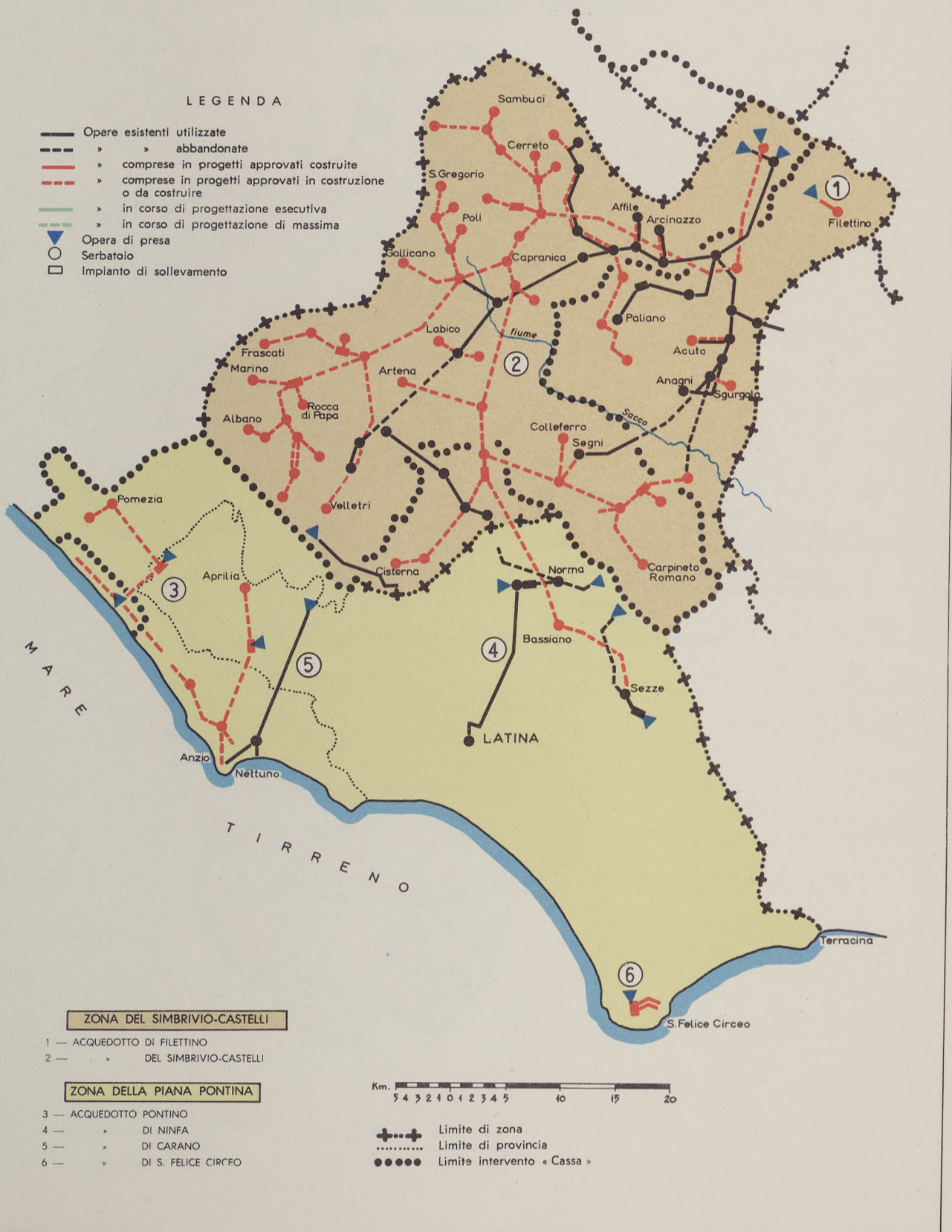




## ACQUEDOTTI DEL LAZIO ZONE DEL SIMBRIVIO-CASTELLI E DELLA PIANA PONTINA

### LEGENDA

- Opere esistenti utilizzate
- - - » » abbandonate
- · - » comprese in progetti approvati costruite
- · - » comprese in progetti approvati in costruzione o da costruire
- · - » in corso di progettazione esecutiva
- · - » in corso di progettazione di massima
- ▼ Opera di presa
- Serbatoio
- Impianto di sollevamento




#### ZONA DEL SIMBRIVIO-CASTELLI

- 1 — ACQUEDOTTO DI FILETTINO
- 2 — » » DEL SIMBRIVIO-CASTELLI

#### ZONA DELLA PIANA PONTINA

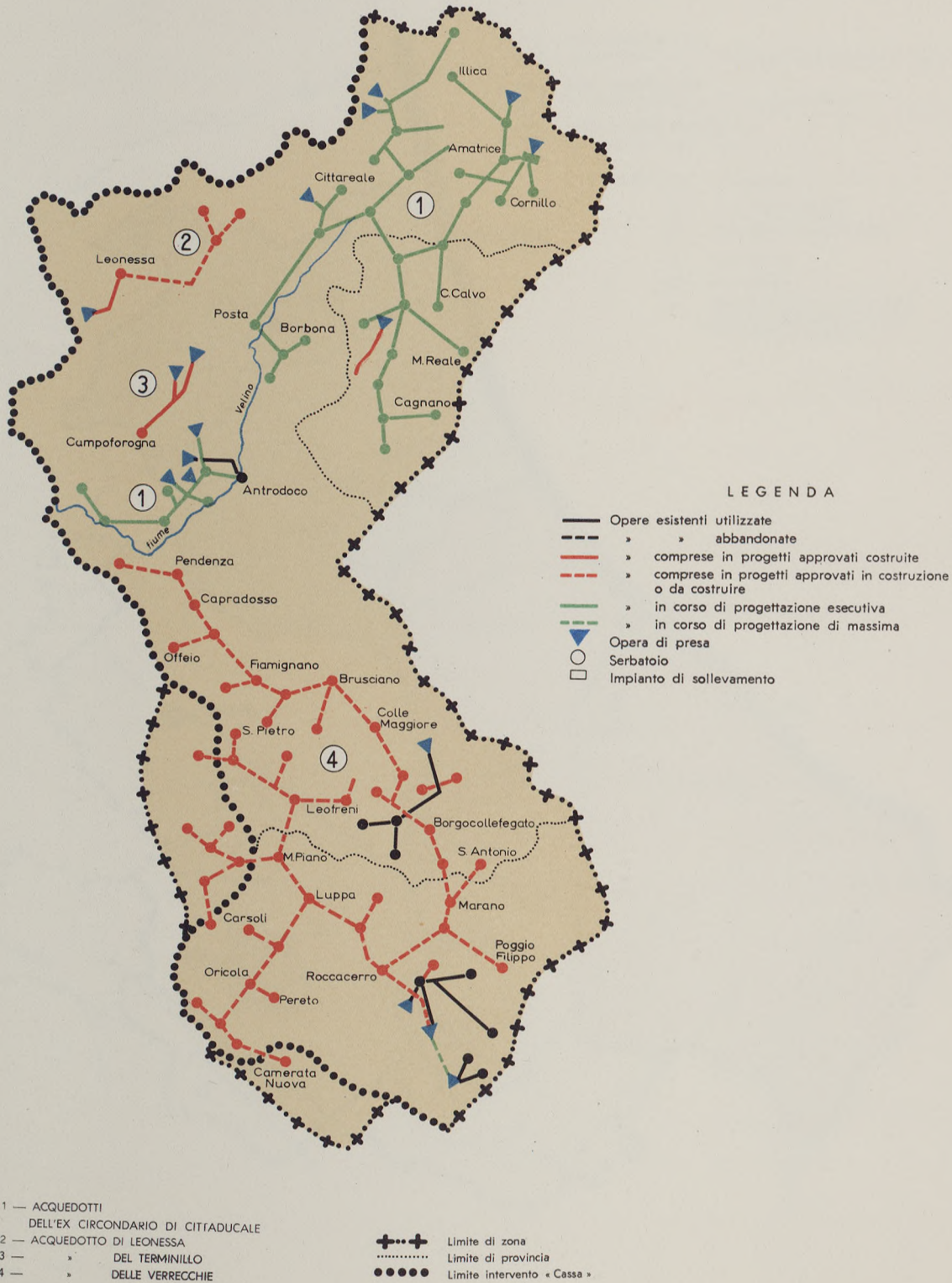
- 3 — ACQUEDOTTO PONTINO
- 4 — » » DI NINFA
- 5 — » » DI CARANO
- 6 — » » DI S. FELICE CIRCEO



- + + + Limite di zona
- ..... Limite di provincia
- ● ● Limite intervento « Cassa »



### ACQUEDOTTI DEL LAZIO ZONA DELL'EX CIRCONDARIO DI CITTADUCALE E ZONE ABRUZZESI ADIACENTI



1 — ACQUEDOTTI  
DELL'EX CIRCONDARIO DI CITTADUCALE  
2 — ACQUEDOTTO DI LEONESSA  
3 — » DEL TERMINILLO  
4 — » DELLE VERRECCHIE

+ + + + Limite di zona  
..... Limite di provincia  
● ● ● ● Limite intervento « Cassa »



## PIANO DI NORMALIZZAZIONE DELL'APPROVVIGIONAMENTO IDRICO DELL'ABRUZZO E DEL PICENO

- ZONA TRIGNO-VOMANO  
(Acquedotti del Tavo, del Giardino, del Verde, del Sinello ed altri)
- ZONA VOMANO-TRONTO  
(Acquedotti del Ruzzo, del Pescara d'Arquata ed altri)
- ZONA DELL'APPENNINO CENTRALE  
(Acquedotto de La Ferriera ed altri)

- SOTTOZONA
- a) VALLE ROVETO
  - b) VALLE ATERNO-MARSICA
  - c) ALTOPIANO DI ROCCADIMEZZO
  - d) VALLE PELIGNA
  - e) ALTO SANGRO
  - f) AREE DELL'ABRUZZO INCLUSE NELLA ZONA DI STUDIO DELL'EX TERRITORIO DI CITTADUCALE (LAZIO)

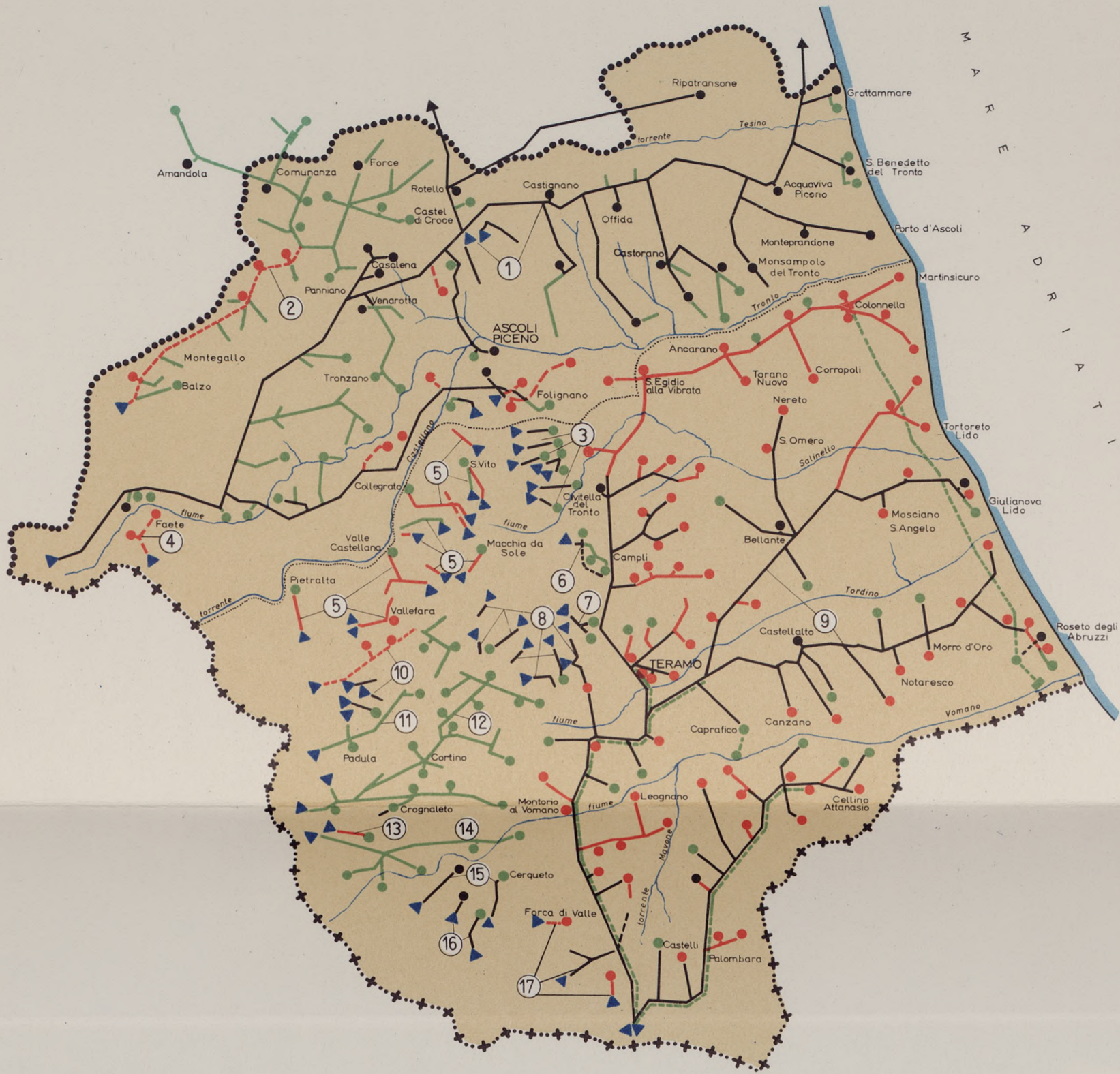


- Limite intervento "Cassa"
- Limite di zona
- - - Limite di sottozona
- + + + + Limite di provincia






# ACQUEDOTTI DELL'ABRUZZO E DEL PICENO ZONA VOMANO-TRONTO



- 1 — ACQUEDOTTO DEL "PESCARA DI ARQUATA" E MINORI
- 2 — "DEL 'VETTORE'"
- 3 — ACQUEDOTTI MINORI DI CIVITELLA DEL TRONTO
- 4 — ACQUEDOTTO DI SPELONGA E FAETE
- 5 — ACQUEDOTTI DI VALLE CASTELLANA
- 6 — ACQUEDOTTO DI CAMPLI
- 7 — DI MAGNANELLA E VILLA GESSO
- 8 — ACQUEDOTTI MINORI DI TORRICELLA SICURA
- 9 — ACQUEDOTTO DEL "RUZZO"
- 10 — "FONTE DEI GUARDIABOSCHI" E MINORI
- 11 — "CALCARA-SPORTELE"
- 12 — "MERCURIO-ORSO"
- 13 — DI FRATTOLI (CROGNALETO)
- 14 — "MALBOVE-COSTE ARMELLINO"
- 15 — ACQUEDOTTI DI FANO ADRIANO
- 16 — DI PIETRACAMELA
- 17 — DI ISOLA DEL GRAN SASSO D'ITALIA

### LEGENDA

- Opere esistenti utilizzate
- - - - - " » abbandonate
- » comprese in progetti approvati costruite
- - - - - » comprese in progetti approvati in costruzione o da costruire
- » in corso di progettazione esecutiva
- - - - - » in corso di progettazione di massima
- ▲ Opera di presa
- Serbatoio
- Impianto di sollevamento





# ACQUEDOTTI DELL'ABRUZZO E DEL PICENO ZONA TRIGNO-VOMANO



- 1 — ACQUEDOTTO DEL "TAVO"
- 2 — » DI VILLA CELIERA
- 3 — » DEL "GIARDINO"
- 4 — » DELLA "NORA"
- 5 — » DI "ROCCADIFERRO"
- 6 — » DI "VAL DI FORO"
- 7 — ACQUEDOTTI DI BUSSI, CASTIGLIONE A CASAUARIA, POPOLI E TORRE DE' PASSERI
- 8 — ACQUEDOTTO DI SERRAMONACESCA
- 9 — » DELL' "ORFENTO"
- 10 — » DELL' "AVELLO"
- 11 — » DEL "VERDE"
- 12 — ACQUEDOTTI DI CARAMANICO, SALLE E S. EUFEMIA A MAIELLA
- 13 — ACQUEDOTTO DI PALOMBARO
- 14 — » DI FARA S. MARTINO E CIVITELLA M.R.
- 15 — ACQUEDOTTI DI ATESSA, ARCHI E BOMBA
- 16 — ACQUEDOTTO DI TARANTA E LAMA DEI PELIGNI
- 17 — » DI "CAPOVALLONE" E "CAVALLINA"
- 18 — » DI LENTELLA E FRESAGRANINARIA
- 19 — ACQUEDOTTI DI PENNADOMO, CIVITALUPARELLA E FALLO
- 20 — » DI COLLEDIMEZZO E PIETRAFERRAZZANA
- 21 — ACQUEDOTTO DEL SINELLO
- 22 — ACQUEDOTTI DI GAMBERALE, MONTENERODOMO, PIZZOFERRATO E QUADRI
- 23 — » DI MONTAZZOLI, ROSELLO, VILLA S. MARIA, BORRELLO, ROIO DEL SANGRO E MONTEFERRANTE
- 24 — » DI "OLMI", TORREBRUNA E CASTIGLIONE M.M.
- 25 — » DI CASTELGUIDONE E SCHIAVI D'ABRUZZO




# ACQUEDOTTI DELL'ABRUZZO E DEL PICENO ZONA DELL'APPENNINO CENTRALE



- 1 — ACQUEDOTTO DI BARETE
- 2 — » DEL CHIARINO
- 3 — » DI PIZZOLI
- 4 — » DEL RAIALE
- 5 — » DI S. GIULIANO
- 6 — » DI CALASCIO
- 7 — ACQUEDOTTI DI CASTEL DEL MONTE
- 8 — » DI S. DEMETRIO NE' VESTINI, FOSSA E OCRE
- 9 — ACQUEDOTTO DI CAPESTRANO
- 10 — ACQUEDOTTI DI ROCCA DI MEZZO, ROCCA DI CAMBIO, OVINDOLI, ROVERE E FONTAVIGNONE
- 11 — ACQUEDOTTO DI S. POTITO
- 12 — » DE' "LA FERRIERA"
- 13 — ACQUEDOTTI DI "FORMAROTTA" E "S. EUGENIA"
- 14 — » DI CELANO, PATERNO E S. PELINO
- 15 — ACQUEDOTTO DI S. ANTONIO
- 16 — » DI CASTELLAFIUME E PAGLIARA
- 17 — ACQUEDOTTI DI "RIOSONNO" E DEI "TASSI"
- 18 — » DI BUGNARA E PREZZA
- 19 — ACQUEDOTTO DEL "GIZIO"
- 20 — ACQUEDOTTI DI CAPISTRELLO E CANISTRO
- 21 — ACQUEDOTTO DI ORTUCCHIO
- 22 — ACQUEDOTTI DI ANVERSA DEGLI ABRUZZI E CASTROVALVA
- 23 — ACQUEDOTTO DI INTRODACQUA
- 24 — ACQUEDOTTI DI PACENTRO, CAMPO DI GIOVE E CANSANO
- 25 — » DI CIVITELLA ROVETO, CIVITA D'ANTINO E META
- 26 — ACQUEDOTTO "LE PRATA" E "ACQUASANTA"
- 27 — » DI BISEGNA
- 28 — ACQUEDOTTI DI VILLALAGO, SCANNO E FRATTURA
- 29 — ACQUEDOTTO DI ROCCA PIA
- 30 — ACQUEDOTTI DI "RIO" E DI RENDINARA
- 31 — ACQUEDOTTO DELLA "PANTANECCIA"
- 32 — ACQUEDOTTI DI PESCOSTANZO, RIVISONDOLI E ROCCARASO
- 33 — » DI ATELETA E CARCERI
- 34 — » DI ROCCACINQUEMIGLIA E PIETRANSIERI
- 35 — » DI OPI E PESCIASSEROLI
- 36 — » DI VILLETTA BARREA, CIVITELLA ALFEDENA E BARREA
- 37 — ACQUEDOTTO DI SCONTRONE
- 38 — » DI CASTEL DI SANGRO
- 39 — » DI ALFEDENA E VILLA SCONTRONE

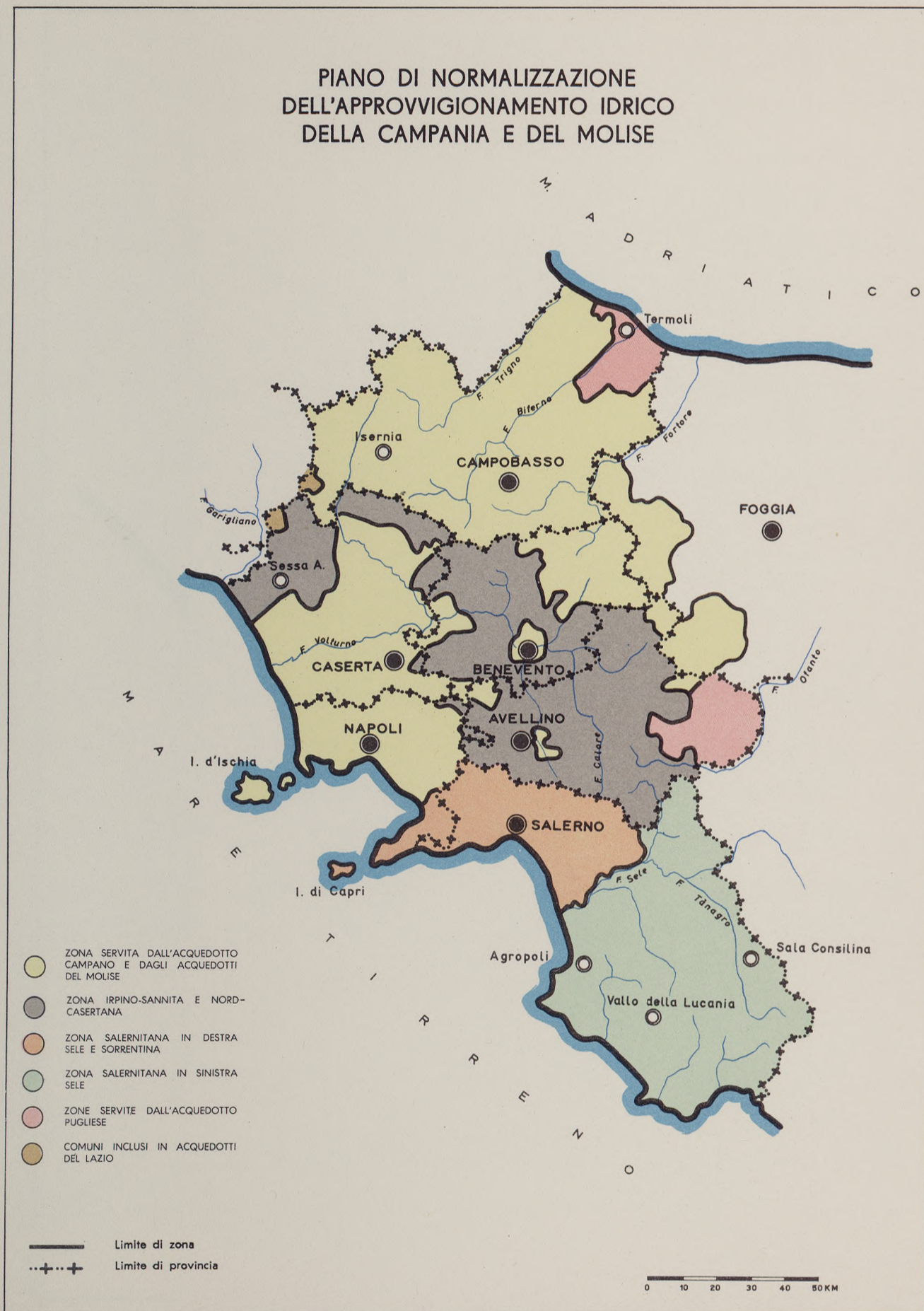
### LEGENDA

- Opere esistenti utilizzate
- - - » » abbandonate
- » comprese in progetti approvati costruite
- - - » comprese in progetti approvati in costruzione o da costruire
- » in corso di progettazione esecutiva
- - - » in corso di progettazione di massima
- ▲ Opera di presa
- Serbatoio
- Impianto di sollevamento
- + + + + Limite di zona
- ..... Limite di provincia



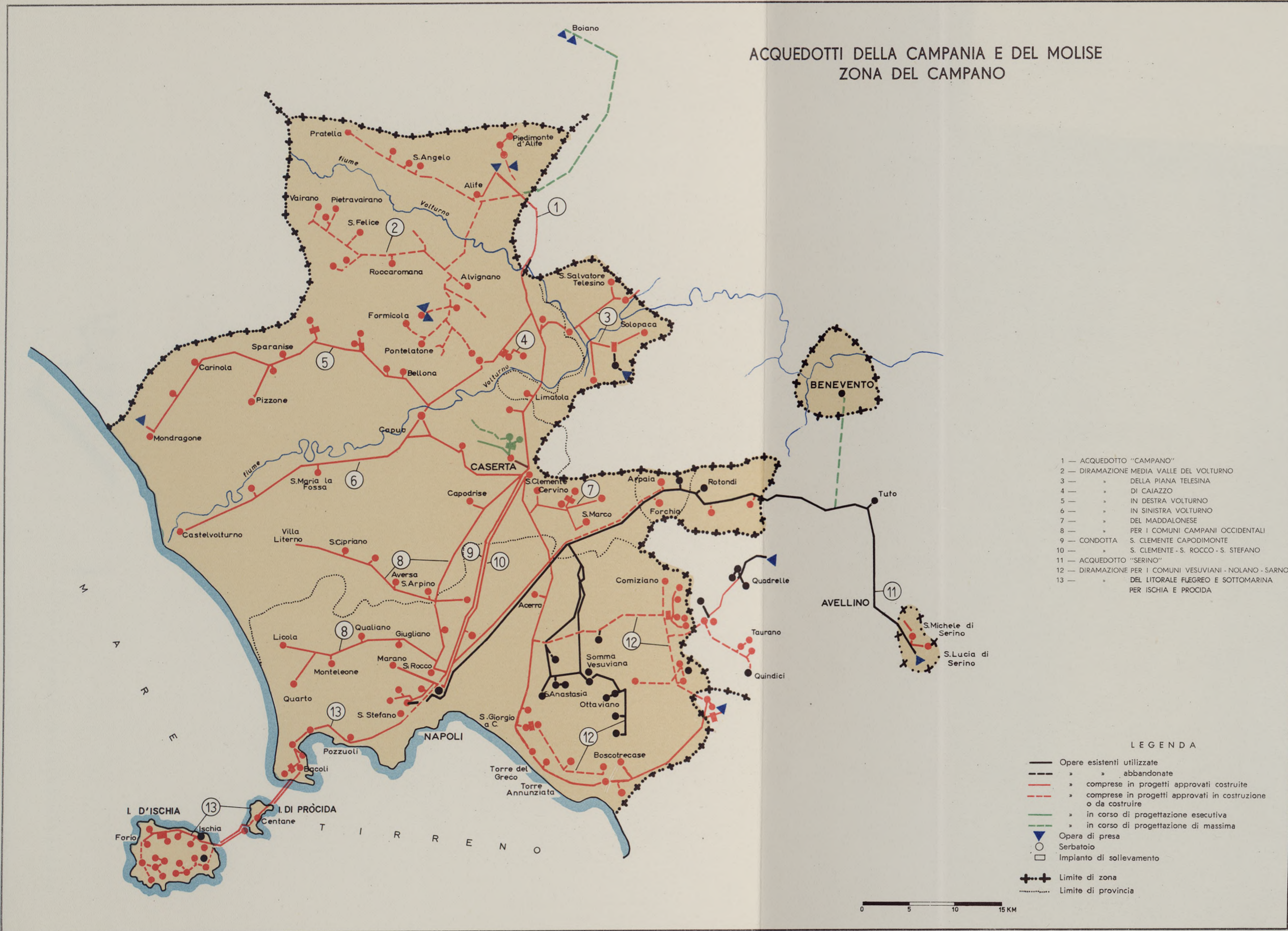


### PIANO DI NORMALIZZAZIONE DELL'APPROVVIGIONAMENTO IDRICO DELLA CAMPANIA E DEL MOLISE






### ACQUEDOTTI DELLA CAMPANIA E DEL MOLISE ZONA DEL CAMPANO



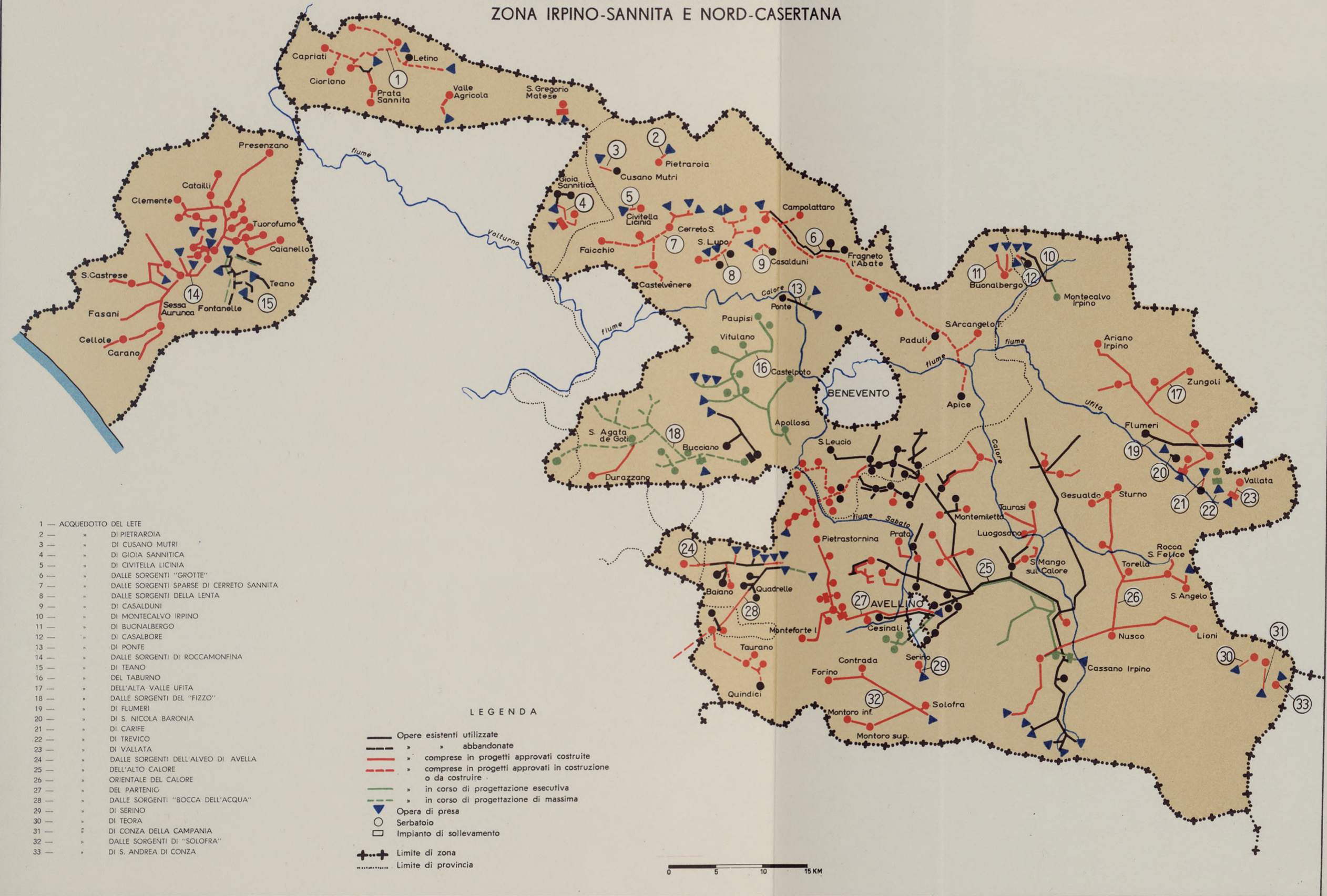
- 1 — ACQUEDOTTO "CAMPANO"
- 2 — DIRAMAZIONE MEDIA VALLE DEL VOLTURNO
- 3 — " DELLA PIANA TELESINA
- 4 — " DI CAIAZZO
- 5 — " IN DESTRA VOLTURNO
- 6 — " IN SINISTRA VOLTURNO
- 7 — " DEL MADDALONESE
- 8 — " PER I COMUNI CAMPANI OCCIDENTALI
- 9 — CONDOTTA S. CLEMENTE CAPODIMONTE
- 10 — " S. CLEMENTE - S. ROCCO - S. STEFANO
- 11 — ACQUEDOTTO "SERINO"
- 12 — DIRAMAZIONE PER I COMUNI VESUVIANI - NOLANO - SARNO DEL LITORALE FLEGREO E SOTTOMARINA
- 13 — " PER ISCHIA E PROCIDA

- LEGENDA**
- Opere esistenti utilizzate
  - - - " abbandonate
  - " comprese in progetti approvati costruite
  - - - " comprese in progetti approvati in costruzione o da costruire
  - " in corso di progettazione esecutiva
  - - - " in corso di progettazione di massima
  - ▲ Opera di presa
  - Serbatoio
  - Impianto di sollevamento
  - +++ Limite di zona
  - ..... Limite di provincia






### ACQUEDOTTI DELLA CAMPANIA E DEL MOLISE ZONA IRPINO-SANNITA E NORD-CASERTANA



- 1 — ACQUEDOTTO DEL LETE
- 2 — " DI PIETRAROIA
- 3 — " DI CUSANO MUTRI
- 4 — " DI GIOIA SANNITICA
- 5 — " DI CIVITELLA LIGURIA
- 6 — " DALLE SORGENTI "GROTTE"
- 7 — " DALLE SORGENTI SPARSE DI CERRETO SANNITA
- 8 — " DALLE SORGENTI DELLA LENTA
- 9 — " DI CASALDUNI
- 10 — " DI MONTECALVO IRPINO
- 11 — " DI BUONALBERGO
- 12 — " DI CASALBORE
- 13 — " DI PONTE
- 14 — " DALLE SORGENTI DI ROCCAMONFINA
- 15 — " DI TEANO
- 16 — " DEL TABURNO
- 17 — " DELL'ALTA VALLE UFITA
- 18 — " DALLE SORGENTI DEL "FIZZO"
- 19 — " DI FLUMERI
- 20 — " DI S. NICOLA BARONIA
- 21 — " DI CARIFE
- 22 — " DI TREVICO
- 23 — " DI VALLATA
- 24 — " DALLE SORGENTI DELL'ALVEO DI AVELLA
- 25 — " DELL'ALTO CALORE
- 26 — " ORIENTALE DEL CALORE
- 27 — " DEL PARTENIO
- 28 — " DALLE SORGENTI "BOCCA DELL'ACQUA"
- 29 — " DI SERINO
- 30 — " DI TEORA
- 31 — " DI CONZA DELLA CAMPANIA
- 32 — " DALLE SORGENTI DI "SOLOFRA"
- 33 — " DI S. ANDREA DI CONZA

LEGENDA

- Opere esistenti utilizzate
- - - " abbandonate
- " comprese in progetti approvati costruite
- - - " comprese in progetti approvati in costruzione o da costruire
- " in corso di progettazione esecutiva
- - - " in corso di progettazione di massima
- ▲ Opera di presa
- Serbatoio
- Impianto di sollevamento
- ++ Limite di zona
- ..... Limite di provincia





### ACQUEDOTTI DELLA CAMPANIA E DEL MOLISE ZONA DEL MOLISANO



- 1 — ACQUEDOTTO DI CASTEL DEL GIUDICE
- 2 — " DI MONTEMITRO S. FELICE
- 3 — " DI VASTOGIRARDI
- 4 — " ALTO MOLISE
- 5 — " DALLE SORG. FONTE S. ANGELO
- 6 — " DI MONTENERO VALCOCCHIARO
- 7 — " DI ROCCASICURA
- 8 — " DI RIONERO SANNITICO
- 9 — " DALLE SORG. FONTE ACQUARA
- 10 — " DALLE SORG. FONTE DELLA NOCE
- 11 — " "MOLISANO ZONA DI DESTRA"
- 12 — " DI ISERNIA
- 13 — " "CAMPATE FORME"
- 14 — " "MOISANO ZONA DI DESTRA"
- 15 — " DI LONGANO
- 16 — " "MOTTA MONTECORVINO"
- 17 — " DALLE SORG. DELL'ISERETTA
- 18 — " DI ROSETO VALFORTORE
- 19 — " DI FOIANO

- LEGENDA
- Opere esistenti utilizzate
  - - - Opere esistenti abbandonate
  - Opere comprese in progetti approvati costruite
  - - - Opere comprese in progetti approvati in costruzione o da costruire
  - Opere in corso di progettazione esecutiva
  - - - Opere in corso di progettazione di massima
  - ▲ Opera di presa
  - Serbatoio
  - Impianto di sollevamento
  - + + + Limite di zona
  - ..... Limite di provincia



## ACQUEDOTTI DELLA CAMPANIA E DEL MOLISE ZONA SALERNITANA IN DESTRA SELE



- |      |   |
|------|---|
| 1 —  | ACQUEDOTTO DI GIFFONI VALLEPIANA              |
| 2 —  | "DELL'AUSINO"                                 |
| 3 —  | DI MONTECORVINO ROVELLA E PONTECAGNANO FAIANO |
| 4 —  | DI TRAMONTI                                   |
| 5 —  | DI SALERNO                                    |
| 6 —  | DI CAMPAGNA ED EBOLI                          |
| 7 —  | DI PIMONTE                                    |
| 8 —  | DI ATRANI AMALFI E SCALA                      |
| 9 —  | DI RAVELLO E MINORI                           |
| 10 — | DI BATTIPAGLIA E OLEVANO SUL TUSCIANO         |
| 11 — | "DELLA PENISOLA SORRENTINA"                   |
| 12 — | DI CONCA DEI MARINI, PRAIANO E FURORE         |
| 13 — | DI POSITANO                                   |

### LEGENDA

- |       |  |
|-------|--|
| —     | Opere esistenti utilizzate                                     |
| - - - | » abbandonate  |
| —     | » comprese in progetti approvati costruite                     |
| - - - | » comprese in progetti approvati in costruzione o da costruire |
| —     | » in corso di progettazione esecutiva                          |
| - - - | » in corso di progettazione di massima                         |
| ▼     | Opera di presa   |
| ○     | Serbatoio  |
| □     | Impianto di sollevamento                                       |
| + + + | Limite di zona   |
| ..... | Limite di provincia  |

0      5      10      15 KM

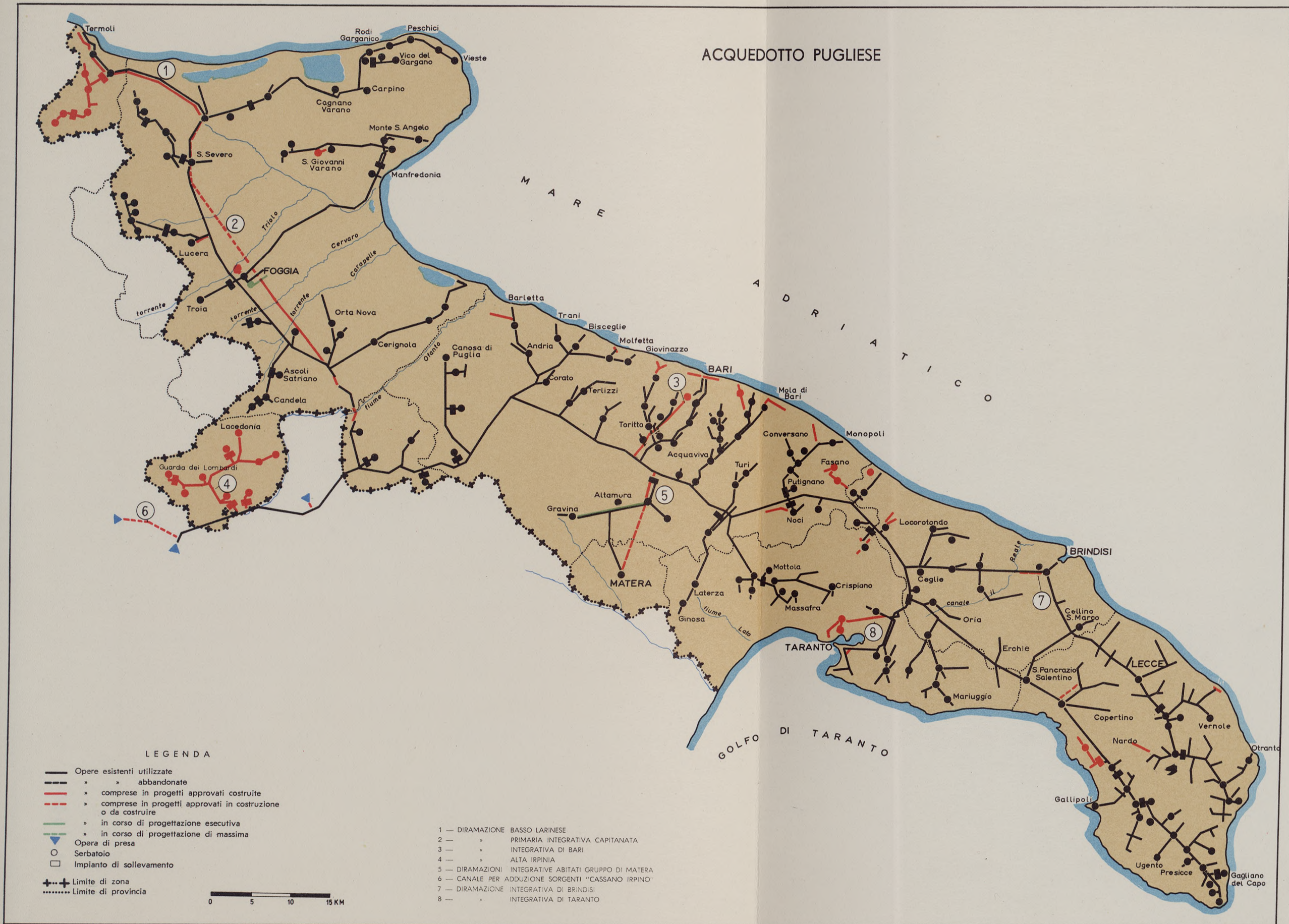


### PIANO DI NORMALIZZAZIONE DELL'APPROVVIGIONAMENTO IDRICO DELLA PUGLIA






# ACQUEDOTTO PUGLIESE



**LEGENDA**

- Opere esistenti utilizzate
- - - » » abbandonate
- » comprese in progetti approvati costruite
- - - » comprese in progetti approvati in costruzione o da costruire
- » in corso di progettazione esecutiva
- - - » in corso di progettazione di massima
- ▲ Opera di presa
- Serbatoio
- Impianto di sollevamento
- + + + Limite di zona
- ..... Limite di provincia



- 1 — DIRAMAZIONE BASSO LARINESE
- 2 — » PRIMARIA INTEGRATIVA CAPATANATA
- 3 — » INTEGRATIVA DI BARI
- 4 — » ALTA IRRINIA
- 5 — DIRAMAZIONI INTEGRATIVE ABITATI GRUPPO DI MATERA
- 6 — CANALE PER ADDUZIONE SORGENTI "CASSANO IRRINO"
- 7 — DIRAMAZIONE INTEGRATIVA DI BRINDISI
- 8 — » INTEGRATIVA DI TARANTO



### ACQUEDOTTO PUGLIESE ACQUEDOTTI AUSILIARI






### PIANO DI NORMALIZZAZIONE DELL'APPROVVIGIONAMENTO IDRICO DELLA LUCANIA



- ZONA SERVITA DALL'ACQUEDOTTO PUGLIESE
- ZONA SERVITA DALL'ACQUEDOTTO DEL BASENTO
- ZONA SERVITA DALL'ACQUEDOTTO DELL'AGRI

- ZONA SERVITA DAGLI ACQUEDOTTI DEL FRIDA E DEL CARAMOLA
- ZONA SERVITA DA ACQUEDOTTI MINORI

- Limite di zona
- Limite di provincia





### ACQUEDOTTI DELLA LUCANIA ZONA SERVITA DA ACQUEDOTTI MINORI E ZONA DEL BASENTO



LEGENDA

- Opere esistenti utilizzate
- - - » » abbandonate
- · - » comprese in progetti approvati costruite
- · - » comprese in progetti approvati in costruzione o da costruire
- · - » in corso di progettazione esecutiva
- · - » in corso di progettazione di massima
- ▲ Opera di presa
- Serbatoio
- Impianto di sollevamento


ZONA DEGLI ACQUEDOTTI MINORI

- 1 — ACQUEDOTTO DI BARILE E RAPOLLA
- 2 — » DI ATELLA RIONERO
- 3 — » DI BELLA
- 4 — » DI AVIGLIANO
- 5 — » DELLE FRAZIONI DI LOLLA, S. ANGELO ECC. IN AGRO DI AVIGLIANO
- 6 — » DI RUOTI
- 7 — » DI BARAGIANO
- 8 — » DI CALVELLO

ZONA DEL BASENTO

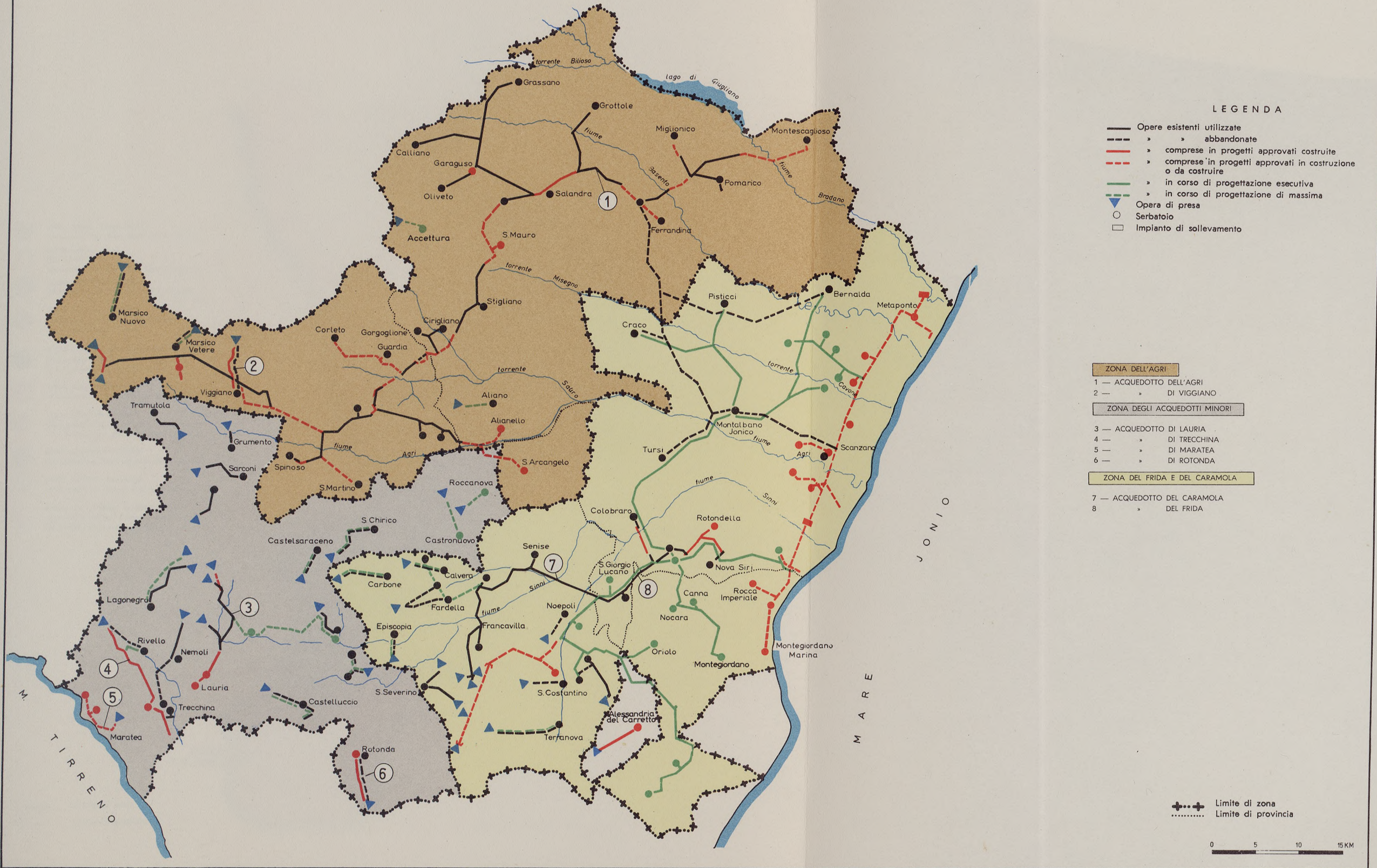
- 9 — ACQUEDOTTO DEL BASENTO

- + + + + Limite di zona
- ..... Limite di provincia





### ACQUEDOTTI DELLA LUCANIA ZONE DEL FRIDA-CARAMOLA, DELL'AGRI E ZONA SERVITA DA ACQUEDOTTI MINORI





### PIANO DI NORMALIZZAZIONE DELL'APPROVVIGIONAMENTO IDRICO DELLA CALABRIA

- ZONA NORD - ORIENTALE  
(Acquedotti del Frida, dell'Eiano e minori)
- ZONA DELLA VALLE  
DEL CRATI  
(Acquedotti del Crati, del Neto e della Sila greca)
- ZONA TRIONTO - TACINA  
(Acquedotti del Lese, del Tacina e minori)
- ZONA TACINA - CORACE  
(Acquedotti di Catanzaro, del Simeri,  
del Crocchio e del Ceraso)
- ZONA CORACE - ASSI E MESIMA - PETRACE  
(Acquedotti Maiorizzini, dell'Alaco,  
di Chiaravalle e di Palmi e uniti)
- ZONA ASSI - BUONAMICO  
(Acquedotti del Novito e del Torbido)
- ZONA DELL'ASPROMONTE  
(Acquedotti di Reggio Calabria, di Scilla e  
Villa S. Giovanni, dell'Amendolea e minori)
- ZONA ANGITOLA - MESIMA  
(Acquedotti di Pizzo, di Vibo, della Contura e minori)
- ZONA SAVUTO - ANGITOLA  
(Acquedotti del Savuto e di S. Eufemia)
- ZONA DEL LITORALE TIRRENICO  
(Acquedotti del Santo Nocaio, del Pantanelle,  
del Petrosa, del Ferrera e minori)



— Limite di zona  
 ..+.. Limite di provincia

0 10 20 30 40 50KM



## ACQUEDOTTI DELLA CALABRIA ZONA DELLA VALLE DEL CRATI


### LEGENDA

- Opere esistenti utilizzate
- - - » » abbandonate
- » comprese in progetti approvati costruite
- - - » comprese in progetti approvati in costruzione o da costruire
- » in corso di progettazione esecutiva
- - - » in corso di progettazione di massima
- ▲ Opera di presa
- Serbatoio
- Impianto di sollevamento
- » di potabilizzazione



- |  |  |
|--|--|
| <p>1 — ACQUEDOTTI DI CASTROVILLARI - SARACENA - S. BASILE E MORANO CALABRO</p> <p>2 — » DI LUNGRO-ACQUAFORMOSA E S. DONATO DI NINEA</p> <p>3 — ACQUEDOTTO DELLE VENAGLIE</p> <p>4 — » DI SCHIAVONIA MARINA</p> <p>5 — » DI FAGNANO CASTELLO</p> <p>6 — » DALLE SORGENTI MEZZAFUMINA - CAPO MAZZA E FAVATA PER COSENZA E UNITI</p> <p>7 — » DELLA SILA GRECA</p> <p>8 — » DEL NETO</p> <p>9 — ACQUEDOTTI DI S. BENEDETTO ULLANO E MONTALTO UFFUGO</p> <p>10 — » DI S. VINCENZO LA COSTA - S. FILI E RENDE</p> <p>11 — ACQUEDOTTO DI S. PIETRO IN GUARANO</p> <p>12 — ACQUEDOTTI DI MARANO MARCHESATO, PRINCIPATO, CASTROLIBERO CERISANO E MENDICINO</p> | <p>13 — ACQUEDOTTO DEI CASALI</p> <p>14 — » DI APRIGLIANO</p> <p>15 — ACQUEDOTTI DI CAROLEI-DOMANICO-DIPIGNANO E PATERNÓ CALABRO</p> <p>16 — ACQUEDOTTO DEL CRATI</p> <p>17 — » DEL MERONE</p> |
|--|--|

+ + + + Limite di zona  
 ..... Limite di provincia






## ACQUEDOTTI DELLA CALABRIA ZONA TRIONTO - TACINA



### LEGENDA

- Opere esistenti utilizzate
- - - » » abbandonate
- » comprese in progetti approvati costruite
- - - » comprese in progetti approvati in costruzione o da costruire
- » in corso di progettazione esecutiva
- - - » in corso di progettazione di massima
- ▲ Opera di presa
- Serbatoio
- Impianto di sollevamento
- ▣ » di potabilizzazione

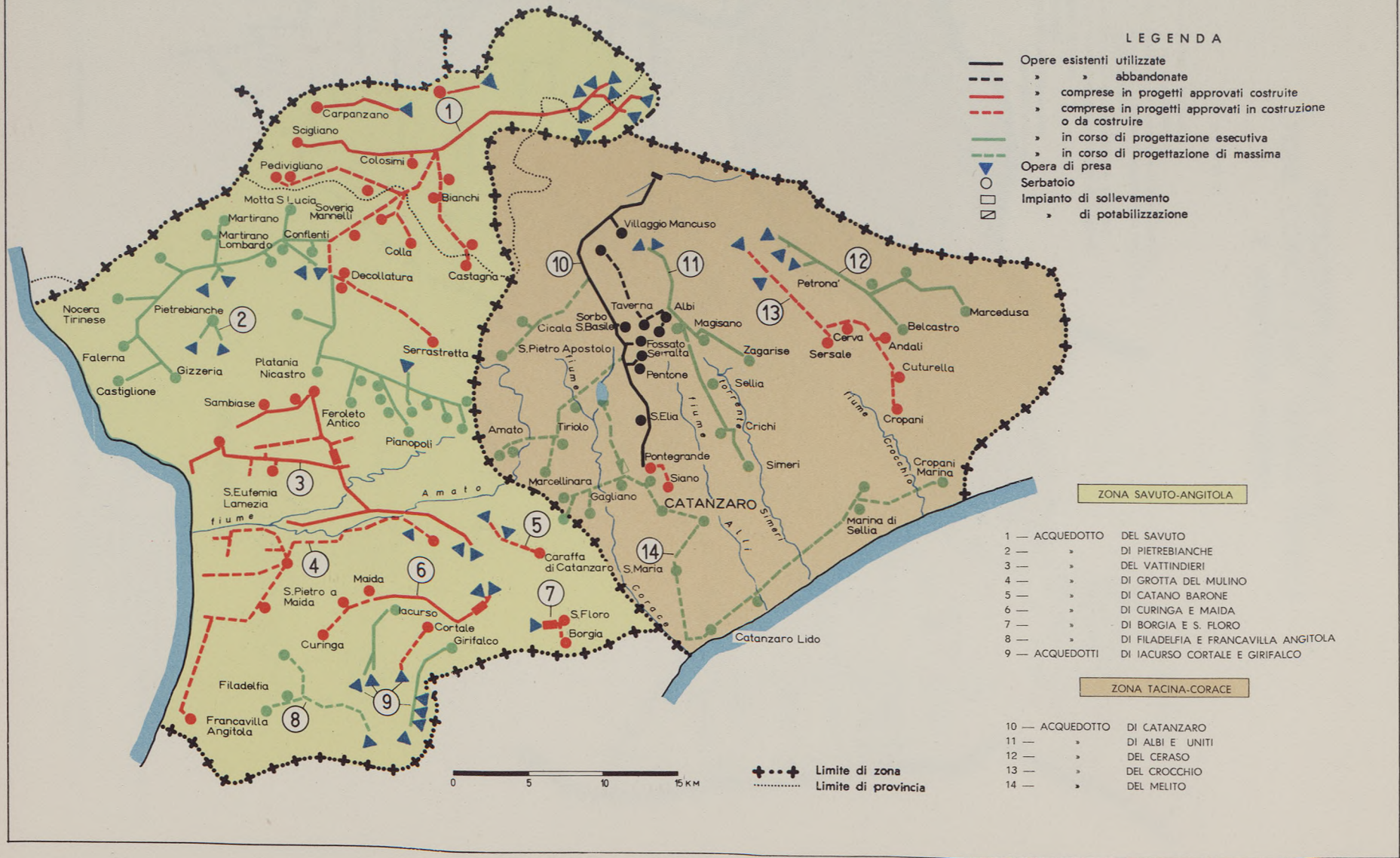
- 1 — ACQUEDOTTO DEL MACROCIOLI
- 2 — » DEL LESE
- 3 — ACQUEDOTTI DI S. G. IN FIORE-CARELLO-CACCURI
- 4 — ACQUEDOTTO DEL TACINA
- 5 — » DI COTRONEI



- + + + + Limite di zona
- ..... Limite di provincia



## ACQUEDOTTI DELLA CALABRIA ZONE SAVUTO - ANGITOLA E TACINA - CORACE

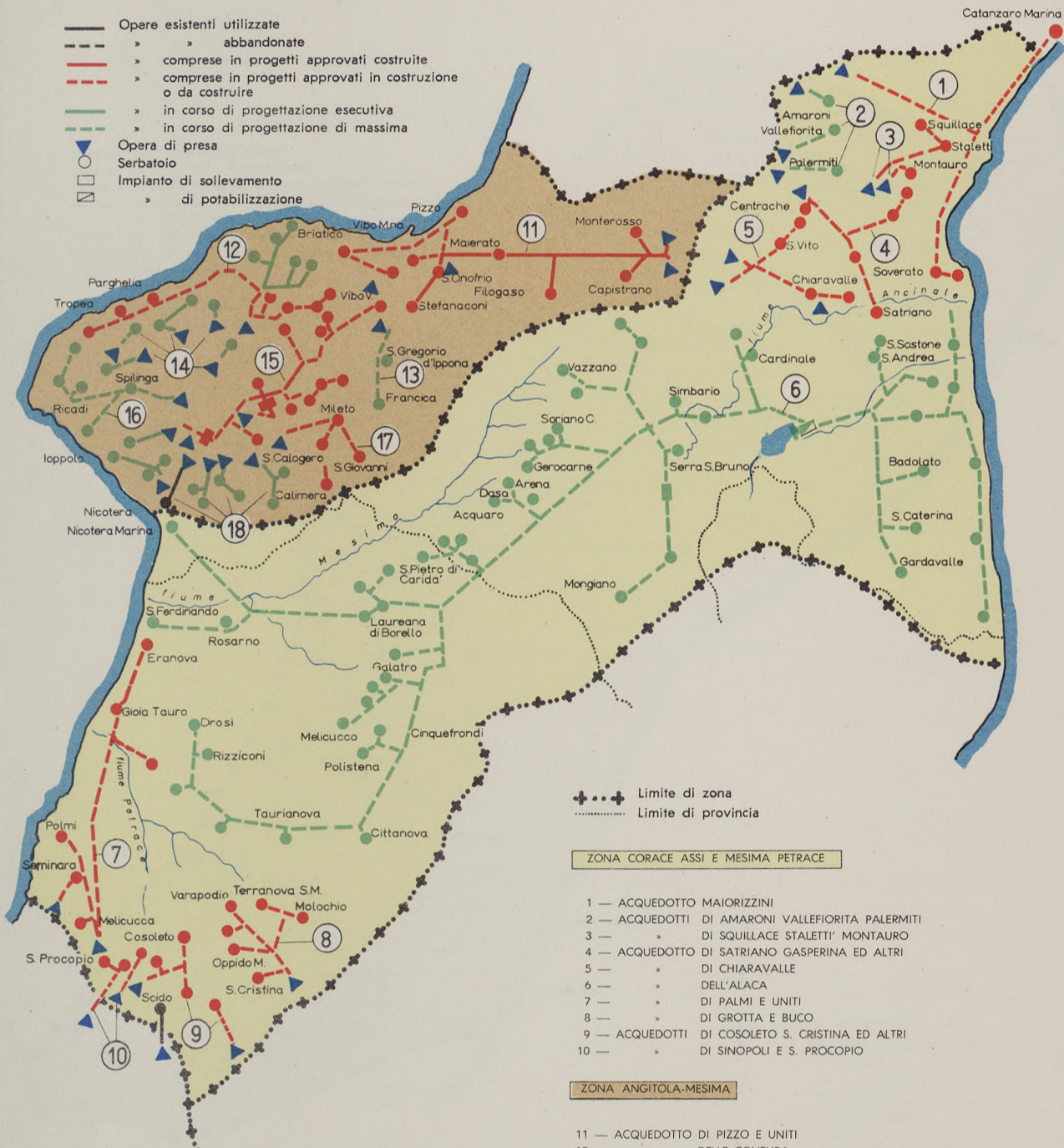




## ACQUEDOTTI DELLA CALABRIA ZONE CORACE - ASSI - MESIMA - PETRACE E ANGITOLA - MESIMA

### LEGENDA

- Opere esistenti utilizzate
- - - » abbandonate
- » comprese in progetti approvati costruite
- - - » comprese in progetti approvati in costruzione o da costruire
- » in corso di progettazione esecutiva
- - - » in corso di progettazione di massima
- ▲ Opera di presa
- Serbatoio
- Impianto di sollevamento
- ▣ » di potabilizzazione




- ◆◆◆◆ Limite di zona
- ..... Limite di provincia

#### ZONA CORACE ASSI E MESIMA PETRACE

- 1 — ACQUEDOTTO MAIORIZZINI
- 2 — ACQUEDOTTI DI AMARONI VALLEFIORITA PALERMITI
- 3 — » DI SQUILLACE STALETTI' MONTAURO
- 4 — ACQUEDOTTO DI SATRIANO GASPERINA ED ALTRI
- 5 — » DI CHIARAVALLE
- 6 — » DELL'ALACA
- 7 — » DI PALMI E UNITI
- 8 — » DI GROTTA E BUCO
- 9 — ACQUEDOTTI DI COSOLETO S. CRISTINA ED ALTRI
- 10 — » DI SINOPOLI E S. PROCOPIO

#### ZONA ANGITOLA-MESIMA

- 11 — ACQUEDOTTO DI PIZZO E UNITI
- 12 — » DELLE CONTURA
- 13 — » DI S. GREGORIO D'IPPONA E FRANCICA
- 14 — ACQUEDOTTI DI ZUNGRÌ-S. GIOVANNI-ZACCANOPOLI-DRAPIA E BRATTIRO'
- 15 — ACQUEDOTTO DEL PORO PER VIBO E UNITI
- 16 — » DI RICADI E SPILINGA
- 17 — » DI MILETO
- 18 — ACQUEDOTTI DI NICOTERA-IOPPOLO-LIMBADI E S. CALOGERO





## ACQUEDOTTI DELLA CALABRIA ZONA ASSI-BUONAMICO






### ACQUEDOTTI DELLA CALABRIA ZONA DELL'ASPRMONTE



- 1 — ACQUEDOTTO DI BAGNARA-PELEGRINA E CERAMIDA
- 2 — » DI TREMUSA
- 3 — » DI S. PROCOPIO-SINOPOLI E S. EUFEMIA D'ASPRMONTE
- 4 — » DI BOLANO
- 5 — » DI SCIDO' E DELIANUOVA
- 6 — » DI GAMBARIE E S. STEFANO D'ASPRMONTE
- 7 — » DI STRATICO' FUCIRU
- 8 — » DI CARDETO
- 9 — » DI BIANCO E UNITI
- 10 — » DEL TUCCIO
- 11 — » DI ROCCAFORTE DEL GRECO-CHORIO-ROGUDI
- 12 — » DI BRANCALEONE-BRUZZANO - FERRUZZANO-SAMO
- 13 — » DI MONTEBELLO JONICO E MOTTA S. GIOVANNI
- 14 — » DI BAGALADI-CONDOFURI-S. LORENZO
- 15 — » DI BOVA E STAITI
- 16 — » DELL'AMENDOLEA

LEGENDA

- Opere esistenti utilizzate
- - - » » abbandonate
- » comprese in progetti approvati costruite
- - - » comprese in progetti approvati in costruzione o da costruire
- » in corso di progettazione esecutiva
- - - » in corso di progettazione di massima
- ▼ Opera di presa
- Serbatoio
- Impianto di sollevamento
- ▣ » di potabilizzazione





## ACQUEDOTTI DELLA CALABRIA ZONA DEL LITORALE TIRRENICO



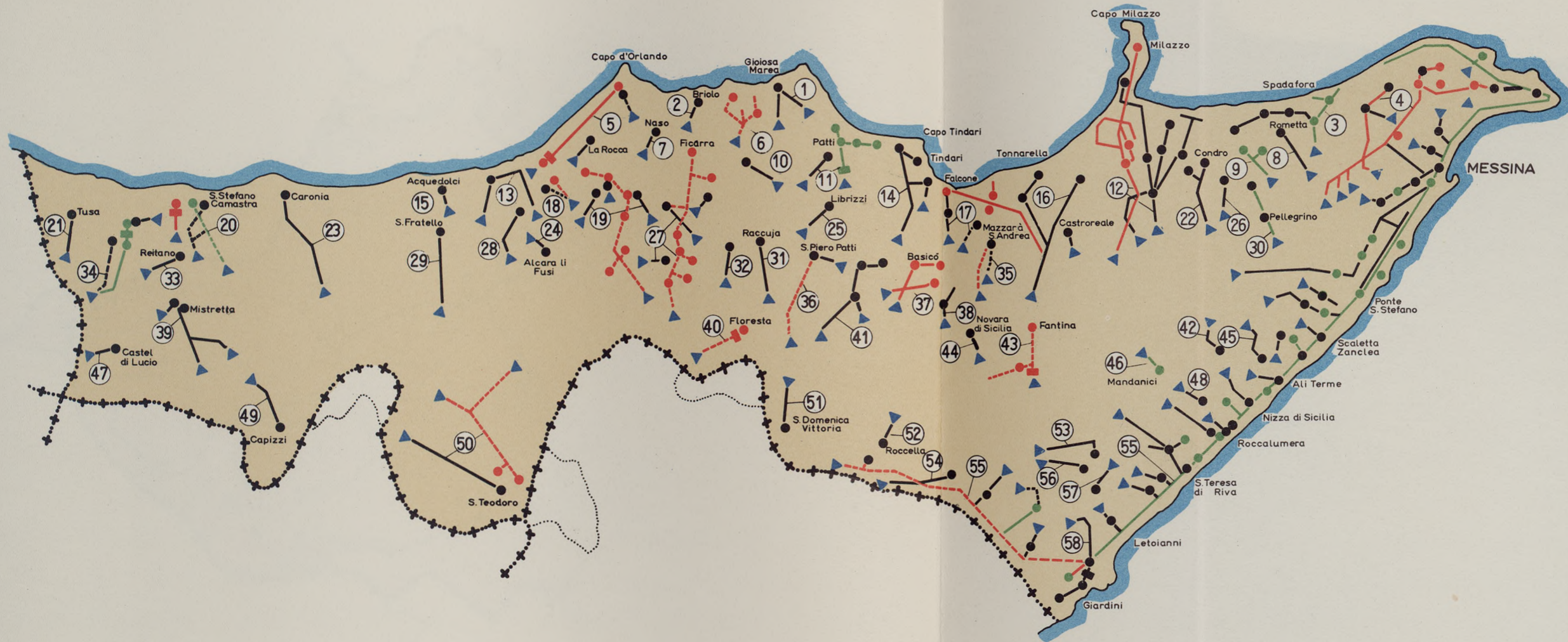


# PIANO DI NORMALIZZAZIONE DELL'APPROVVIGIONAMENTO IDRICO DELLA SICILIA





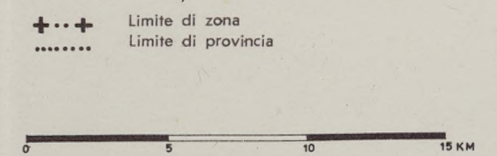
### ACQUEDOTTI DELLA SICILIA ZONA DEL MESSINESE



- |   |  |   |
|---|--|---|
| 1 — ACQUEDOTTO DI GIOIOSA MAREA                                   | 21 — ACQUEDOTTO DI TUSA                    | 41 — ACQUEDOTTO DI MONTALBANO DI ELICONA                                  |
| 2 — » DI BROLO  | 22 — » DI GUALTIERI SICAMINO' E CONDRÒ'    | 42 — » DI FIUMEDINISI   |
| 3 — » DI VILLAFRANCA TIRRENA                                      | 23 — » DI CARONIA                          | 43 — » DI FONDACHELLI FANTINA   |
| 4 — » "AZZARIO-FAVARELLA" (FRAZ. ALTE DI MESSINA)                 | 24 — » DI ALCARA LI FUSI                   | 44 — » DI NOVARA DI SICILIA   |
| 5 — » DI CAPO D'ORLANDO   | 25 — » DI LIBRIZZI                         | 45 — » DI ALI'  |
| 6 — » DI PIRAINO E GIACA  | 26 — » DI S. PIER NICETO                   | 46 — » DI MANDANICI   |
| 7 — » DI NASO   | 27 — » "ALTO TORTORICI"                    | 47 — » DI CASTEL DI LUCIO   |
| 8 — » DI ROMETTA  | 28 — » DI MILITELLO ROSMARINO              | 48 — » DI PAGLIARA  |
| 9 — » DI ROCCAVALDINA E VALDINA                                   | 29 — » DI S. FRATELLO                      | 49 — » DI CAPIZZI   |
| 10 — » DI S. ANGELO BROLO   | 30 — » DI MONFORTE S. GIORGIO              | 50 — » DI CESARO' E S. TEODORO  |
| 11 — » DI PATTI   | 31 — » DI RACCUJA                          | 51 — » DI S. DOMENICA VITTORIA  |
| 12 — » "MELE" (MILAZZO)   | 32 — » DI UCRIA                            | 52 — » DI MALVAGNA  |
| 13 — » DI S. AGATA DI MILITELLO                                   | 33 — » DI REITANO                          | 53 — » DI LIMINA  |
| 14 — » DI CAPO TINDARI  | 34 — » "MOLINELLI" (PETTINEO E MOTTA D'A.) | 54 — » DI FRANCAVILLA DI SICILIA  |
| 15 — » DI ACQUEDOLCI  | 35 — » DI MAZZARA' S. ANDREA               | 55 — » DELL' "ALCANTARA" PER MESSINA E COMUNI MINORI DELLA RIVIERA JONICA |
| 16 — » DI BARCELLONA, POZZO DI GOTTO<br>RODI MILICI E CASTROREALE | 36 — » DI S. PIERO PATTI                   | 56 — » DI ROCCAFIORITA  |
| 17 — » DI FURNARI E FALCONE                                       | 37 — » DI BASICO'                          | 57 — » DI MONGIUFFI-MELIA   |
| 18 — » DI S. MARCO D'ALUNZIO                                      | 38 — » DI TRIPI                            | 58 — » DI CASTEL MOLA   |
| 19 — » "ALTO GALATI"  | 39 — » DI MISTRETTA                        |   |
| 20 — » DI S. STEFANO DI CAMASTRA                                  | 40 — » DI FLORESTA                         |   |

#### LEGENDA

- Opere esistenti utilizzate
- - - » » abbandonate
- - - » comprese in progetti approvati costruite
- - - » comprese in progetti approvati in costruzione o da costruire
- - - » in corso di progettazione esecutiva
- - - » in corso di progettazione di massima
- ▲ Opera di presa
- Serbatoio
- Impianto di sollevamento






### ACQUEDOTTI DELLA SICILIA ZONA DELLE MADONIE



- 1 — ACQUEDOTTO DI GERACI SICULO
- 2 — DI PETRALIA SOTTANA
- 3 — » DI CALTAVUTURO
- 4 — » DI GANGI
- 5 — » DI SCLAFANI
- 6 — » DELLE MADONIE EST
- 7 — » DELLE MADONIE OVEST

#### LEGENDA

- Opere esistenti utilizzate
- - - » » abbandonate
- » comprese in progetti approvati costruite
- - - » comprese in progetti approvati in costruzione o da costruire
- » in corso di progettazione esecutiva
- - - » in corso di progettazione di massima
- ▲ Opera di presa
- Serbatoio
- Impianto di sollevamento
- ◆◆◆◆◆ Limite di zona
- ..... Limite di provincia





## ACQUEDOTTI DELLA SICILIA ZONA DEL PALERMITANO



### LEGENDA

- Opere esistenti utilizzate
- - - » » abbandonate
- » comprese in progetti approvati costruite
- - - » comprese in progetti approvati in costruzione o da costruire
- » in corso di progettazione esecutiva
- - - » in corso di progettazione di massima
- ▲ Opera di presa
- Serbatoio
- Impianto di sollevamento
- ▣ » di potabilizzazione
- Limite di zona
- Limite di provincia

0 5 10 15

- |      |            |   |      |            |  |
|------|------------|---|------|------------|--|
| 1 —  | ACQUEDOTTI | DI CINISI E TERRASINI                   | 13 — | ACQUEDOTTI | DI PIANA DEGLI ALBANESI E S. CRISTINA GELA |
| 2 —  | »          | DI CARINI, ISOLA DELLE FEMMINE E CAPACI | 14 — | ACQUEDOTTO | DI MARINEO                                 |
| 3 —  | »          | DI MONTEPRE E GIARDINELLO               | 15 — | »          | SCILLATO DI PALERMO                        |
| 4 —  | »          | DI S. MARTINO VILLAGRAZIA E TORRETTA    | 16 — | »          | DI CERDA                                   |
| 5 —  | »          | DI MONREALE E ALTOFONTE                 | 17 — | ACQUEDOTTI | DI GRATTERI E ISNELLO                      |
| 6 —  | »          | DI TRAPPETO E BORGETTO                  | 18 — | »          | DI CASTELBUONO E POLLINA                   |
| 7 —  | ACQUEDOTTO | DI PIOPPO DI MONREALE                   | 19 — | »          | DI GODRANO, CEFALÁ DIANA E VILAFRATI       |
| 8 —  | »          | DI BELMONTE MEZZAGNO                    | 20 — | ACQUEDOTTO | DI BAUCINA                                 |
| 9 —  | »          | SUSSIDIARIO DI PALERMO DAL F. ELEUTERIO | 21 — | ACQUEDOTTI | DI TERMINI IMERESE E SCIARA                |
| 10 — | »          | RISALAIMI                               | 22 — | ACQUEDOTTO | DI COLLESANO                               |
| 11 — | »          | DI ALTAVILLA MILICIA                    | 23 — | »          | DI S. MAURO CASTELVERDE                    |
| 12 — | »          | DI CEFALÚ CAMPOFELICE LASCARI           | 24 — | »          | DI MEZZOJUSO                               |



### ACQUEDOTTI DELLA SICILIA ZONA DELLE MADONIE



- 1 — ACQUEDOTTO DI GERACI SICULO
- 2 — " DI PETRALIA SOTTANA
- 3 — " DI CALTAVUTURO
- 4 — " DI GANGI
- 5 — " DI SCLAFANI
- 6 — " DELLE MADONIE EST
- 7 — " DELLE MADONIE OVEST

#### LEGENDA

- Opere esistenti utilizzate
- - - » » abbandonate
- » comprese in progetti approvati costruite
- - - » comprese in progetti approvati in costruzione o da costruire
- » in corso di progettazione esecutiva
- - - » in corso di progettazione di massima
- ▲ Opera di presa
- Serbatoio
- Impianto di sollevamento
- ✦✦✦✦ Limite di zona
- ..... Limite di provincia

0 5 10 15 KM



## ACQUEDOTTI DELLA SICILIA ZONA DEL PALERMITANO



### LEGENDA

- Opere esistenti utilizzate
- - - » » abbandonate
- » comprese in progetti approvati costruite
- - - » comprese in progetti approvati in costruzione o da costruire
- » in corso di progettazione esecutiva
- - - » in corso di progettazione di massima
- ▼ Opera di presa
- Serbatoio
- Impianto di sollevamento
- ▣ » di potabilizzazione
- Limite di zona
- Limite di provincia

0    5    10    15

- |                |   |                 |  |
|----------------|---|-----------------|--|
| 1 — ACQUEDOTTI | DI CINISI E TERRASINI                   | 13 — ACQUEDOTTI | DI PIANA DEGLI ALBANESI E S. CRISTINA GELA |
| 2 — »          | DI CARINI, ISOLA DELLE FEMMINE E CAPACI | 14 — ACQUEDOTTO | DI MARINEO                                 |
| 3 — »          | DI MONTELEPRE E GIARDINELLO             | 15 — »          | SCILLATO DI PALERMO                        |
| 4 — »          | DI S. MARTINO VILLAGRAZIA E TORRETTA    | 16 — »          | DI CERDA                                   |
| 5 — »          | DI MONREALE E ALTOFONTE                 | 17 — ACQUEDOTTI | DI GRATTERI E ISNELLO                      |
| 6 — »          | DI TRAPPEO E BORGETTO                   | 18 — »          | DI CASTELBUONO E POLLINA                   |
| 7 — ACQUEDOTTO | DI PIOPPO DI MONREALE                   | 19 — »          | DI GODRANO, CEFALA' DIANA E VILLAGRAZIA    |
| 8 — »          | DI BELMONTE MEZZAGNO                    | 20 — ACQUEDOTTO | DI BAUCINA                                 |
| 9 — »          | SUSSIDIARIO DI PALERMO DAL F. ELEUTERIO | 21 — ACQUEDOTTI | DI TERMINI IMERESE E SCIARA                |
| 10 — »         | RISALAIMI                               | 22 — ACQUEDOTTO | DI COLLESANO                               |
| 11 — »         | DI ALTAVILLA MILICIA                    | 23 — »          | DI S. MAURO CASTELVERDE                    |
| 12 — »         | DI CEFALU' CAMPOFELICE LASCARI          | 24 — »          | DI MEZZOJUSO                               |



## ACQUEDOTTI DELLA SICILIA ZONA DEL MONTESCURO





## ACQUEDOTTI DELLA SICILIA ZONA DELL'AGRIGENTINO



### LEGENDA

- Opere esistenti utilizzate
  - - - » abbandonate
  - » comprese in progetti approvati costruite
  - - - » comprese in progetti approvati in costruzione o da costruire
  - » in corso di progettazione esecutiva
  - - - » in corso di progettazione di massima
  - ▼ Opera di presa
  - Serbatoio
  - Impianto di sollevamento
  - + + + Limite di zona
  - ..... Limite di provincia
- 0    5    10    15 KM

- 1 — ACQUEDOTTO CASALE
- 2 — » DI ALESSANDRIA-CIANCIANA
- 3 — » DI FAVARA DI BURGIO
- 4 — » TRE SORGENTI
- 5 — » DI SOMMATINO
- 6 — » DEL VOLTANO
- 7 — » DI CAMASTRA



## ACQUEDOTTI DELLA SICILIA ZONA SUD-ORIENTALE

### LEGENDA

- Opere esistenti utilizzate
- - - » » abbandonate
- » comprese in progetti approvati costruite
- - - » comprese in progetti approvati in costruzione o da costruire
- » in corso di progettazione esecutiva
- - - » in corso di progettazione di massima
- ▼ Opera di presa
- Serbatoio
- Impianto di sollevamento

- |  |  |
|--|--|
| <ul style="list-style-type: none"> <li>1 — ACQUEDOTTO DI CALTAGIRONE</li> <li>2 — » DI MIRABELLA I.</li> <li>3 — » BAGNANTE</li> <li>4 — » DI BUTERA</li> <li>5 — » DI S. CONO</li> <li>6 — » DI GRAMMICHELE</li> <li>7 — » DI MINEO</li> <li>8 — » DI FRANCOFONTE</li> <li>9 — » DI LENTINI</li> <li>10 — » DI CARLENTINI</li> <li>11 — » DI AUGUSTA MELILLI</li> <li>12 — » DI NISCEMI</li> <li>13 — » DI LICODIA EUBEA</li> <li>14 — » DI VIZZINI</li> <li>15 — » DI BUCCHERI</li> <li>16 — » DI PEDAGAGGI</li> <li>17 — » DI SORTINO</li> <li>18 — » DI MONTEROSSO ALMO</li> <li>19 — » DI PALAZZOLO A.</li> </ul> | <ul style="list-style-type: none"> <li>20 — ACQUEDOTTO DI BUSCEMI</li> <li>21 — » DI CASSARO</li> <li>22 — » DI FERLA</li> <li>23 — » DI GIARRATANA</li> <li>24 — » DI CANICATTINI B.</li> <li>25 — » DI FLORIDIA SOLARINO</li> <li>26 — » DI SIRACUSA</li> <li>27 — » DI VITTORIA GELA</li> <li>28 — » DI ACATE</li> <li>29 — » DI CHIARAMONTE GULFI</li> <li>30 — » DI COMISO</li> <li>31 — » DI RAGUSA</li> <li>32 — » DI MODICA</li> <li>33 — » DI AVOLA E NOTO</li> <li>34 — » DI S. CROCE CAMERINA</li> <li>35 — » DI SCICLI</li> <li>36 — » DI POZZALLO</li> <li>37 — » DI ROSOLINI</li> <li>38 — » DI ISPICA</li> <li>39 — » DI PACHINO</li> </ul> |
|--|--|

+ + + + Limite di zona  
 ..... Limite di provincia

0 5 10 15 KM





### ACQUEDOTTI DELLA SICILIA ZONA DELL'ANCIPA



- 1 — ACQUEDOTTO DELL'ANCIPA
- 2 — » DI VILLADORO
- 3 — » DI VILLAPRIOLO
- 4 — » DI NISSORIA
- 5 — » DI ASSORO
- 6 — » DI VILLAROSA
- 7 — » DI VALGUARNERA C.
- 8 — » DI RADDUSA
- 9 — » DI AIDONE

#### LEGENDA

- Opere esistenti utilizzate
  - - - » » abbandonate
  - » comprese in progetti approvati costruite
  - - - » comprese in progetti approvati in costruzione o da costruire
  - » in corso di progettazione esecutiva
  - - - » in corso di progettazione di massima
  - ▲ Opera di presa
  - Serbatoio
  - Impianto di sollevamento
  - » di potabilizzazione
  - + + + Limite di zona
  - ..... Limite di provincia
- 0 5 10 15 KM



### ACQUEDOTTI DELLA SICILIA ZONA DELL'ETNA




◆◆◆◆◆ Limite di zona  
 ..... Limite di provincia

**LEGENDA**

- Opere esistenti utilizzate
- - - » » abbandonate
- » comprese in progetti approvati costruite
- - - » comprese in progetti approvati in costruzione o da costruire
- » in corso di progettazione esecutiva
- - - » in corso di progettazione di massima
- ▲ Opera di presa
- Serbatoio
- Impianto di sollevamento
- ▣ » di potabilizzazione

- 1 — ACQUEDOTTO DI RANDAZZO
- 2 — » DI CASTIGLIONE DI SICILIA
- 3 — » DI LINGUAGLOSSA E PIEDIMONTE
- 4 — » DI FIUMEFREDDO, MASALI E CALATABIANO
- 5 — » DI S. ALFIO
- 6 — » DI GIARRE E RIPOSTO
- 7 — » DEL SOLLAZZO
- 8 — » DI NICOLOSI
- 9 — » DI ZAFFERANA
- 10 — » DI S. VENERINA
- 11 — » ETNEO
- 12 — » DI PATERNÒ
- 13 — » CASALOTTO (PER CATANIA)
- 14 — » DI CASTEL DI JUDICA
- 15 — » DI GIUMARRA





### PIANO DI NORMALIZZAZIONE DELL'APPROVVIGIONAMENTO IDRICO DELLA SARDEGNA





## ACQUEDOTTI DELLA SARDEGNA ZONE DEL SARCIDANO, BARBAGIA - MANDROLISAI E DI BAU PIRASTU






## ACQUEDOTTI DELLA SARDEGNA ZONA DEL GOCEANO E MINORI



- 1 — ACQUEDOTTO DI S. TERESA DI GALLURA
- 2 — » DEL LISCIA
- 3 — » DI ARZACHENA
- 4 — » DI S. ANTONIO DI CALANGIANUS
- 5 — » DI OLBIA E GOLFO ARANCI
- 6 — » DI LURAS E CALANGIANUS
- 7 — » DEL LIMBARA
- 8 — » DEL GOCEANO
- 9 — » DI SINISCOLA, POSADA E TORPE'
- 10 — » DI ILLORAI

### LEGENDA

- Opere esistenti utilizzate
- - - » abbandonate
- · - » comprese in progetti approvati costruite
- · - » comprese in progetti approvati in costruzione o da costruire
- · - » in corso di progettazione esecutiva
- · - » in corso di progettazione di massima
- ▼ Opera di presa
- Serbatoio
- Impianto di sollevamento
- » di potabilizzazione
- + + + Limite di zona
- · · · · Limite di provincia





## ACQUEDOTTI DELLA SARDEGNA ZONE DEL BIDIGHINZU E MACOMER

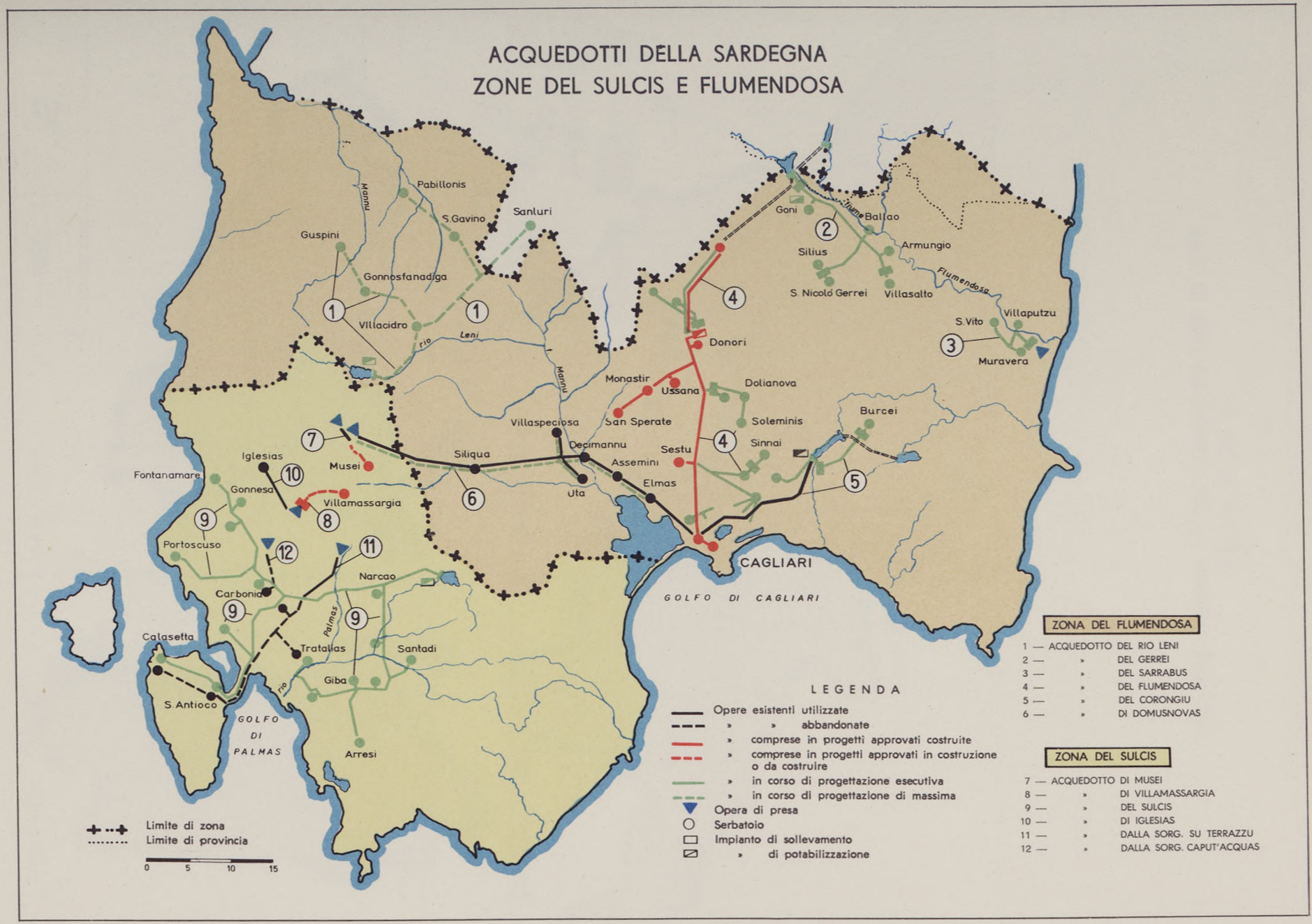








## ACQUEDOTTI DELLA SARDEGNA ZONE DEL SULCIS E FLUMENDOSA



### ZONA DEL FLUMENDOSA

- 1 — ACQUEDOTTO DEL RIO LENI
- 2 — » DEL GERREI
- 3 — » DEL SARRABUS
- 4 — » DEL FLUMENDOSA
- 5 — » DEL CORONGIU
- 6 — » DI DOMUSNOVAS

### ZONA DEL SULCIS

- 7 — ACQUEDOTTO DI MUSEI
- 8 — » DI VILLAMASSARGIA
- 9 — » DEL SULCIS
- 10 — » DI IGLESIAS
- 11 — » DALLA SORG. SU TERRAZZU
- 12 — » DALLA SORG. CAPUT'ACQUAS

### LEGENDA

- Opere esistenti utilizzate
- » abbandonate
- (solid red) comprese in progetti approvati costruite
- (dashed red) comprese in progetti approvati in costruzione o da costruire
- (dotted green) in corso di progettazione esecutiva
- (dotted blue) in corso di progettazione di massima
- ▼ Opera di presa
- Serbatoio
- Impianto di sollevamento
- » di potabilizzazione

+---+ Limite di zona  
 ..... Limite di provincia  
 0 5 10 15

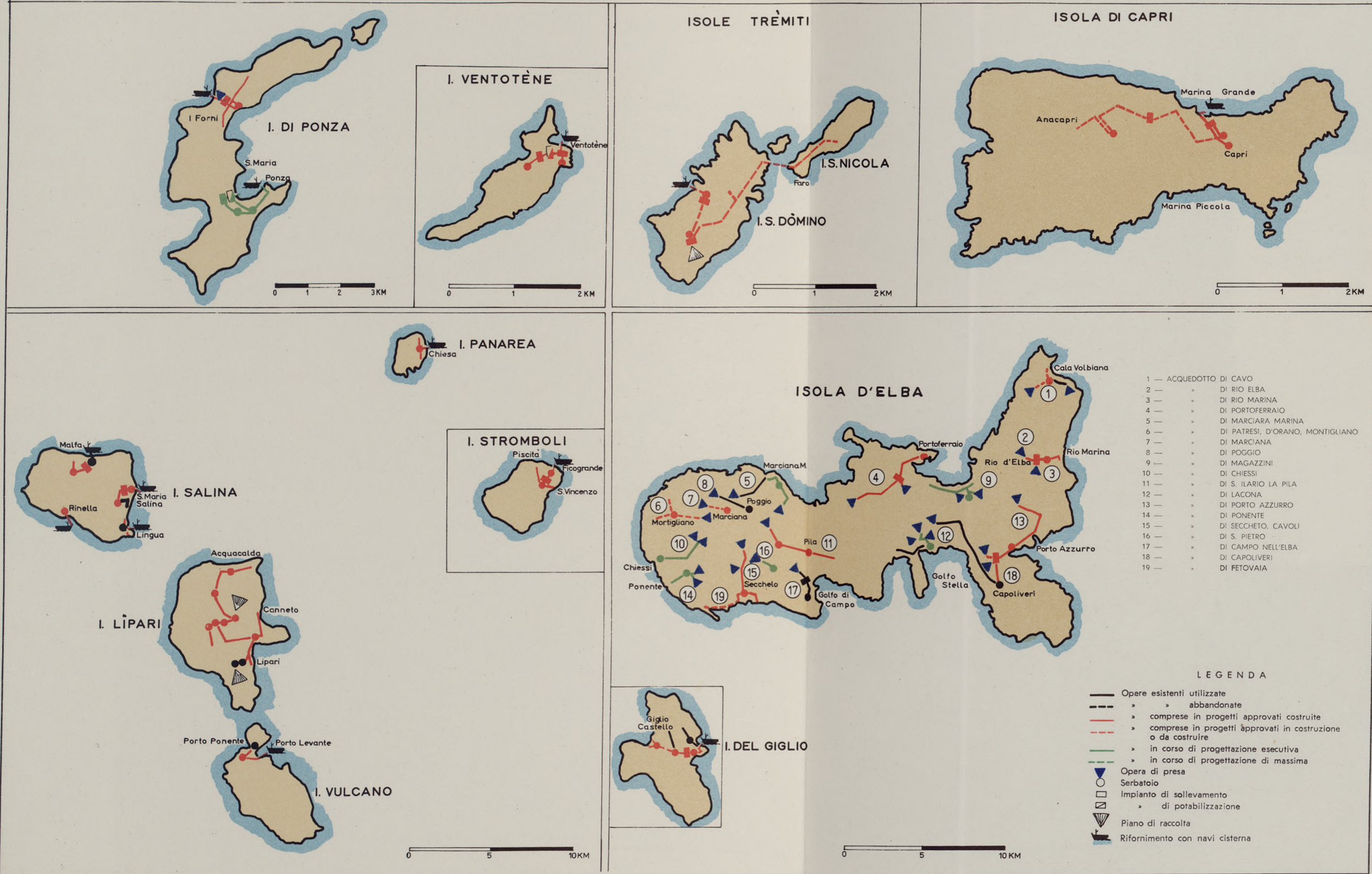


### LE ISOLE MINORI BASI DI RIFORNIMENTO DELLA MARINA MILITARE





OPERE DI ACQUEDOTTO NELLE ISOLE MINORI





SEZIONE III  
VIABILITÀ



### AUTOSTRADE E STRADE A SCORRIMENTO VELOCE

Autostrade } Eseguite, in corso o in programma  
Strade a scorrimento veloce }  
In rosso sono indicati gli interventi "Cassa"





### RETE DELLA VIABILITA' STATALE

IN ROSSO SONO INDICATE LE STRADE STATALI COSTRUITE O SISTEMATE DALLA «CASSA».

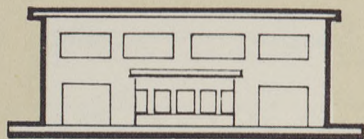






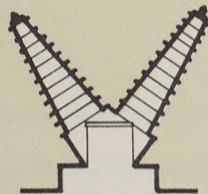
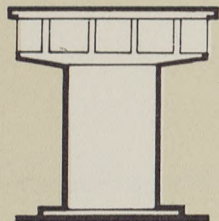


# OPERE FERROVIARIE E MARITTIME




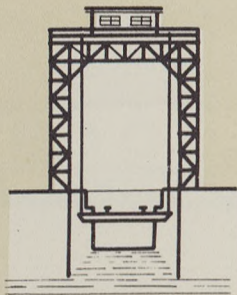
STAZIONI  
E POSTI DI MOVIMENTO

POSTI DI BLOCCO



SOTTOSTAZIONI  
ELETTRICHE


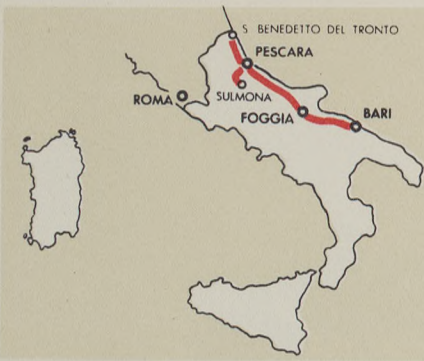
INVASATORI PER  
NAVI-TRAGHETTO



NAVI-TRAGHETTO  
N. 3 PIU' 1 DI RISERVA

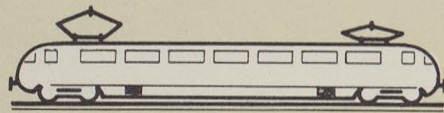


# OPERE FERROVIARIE


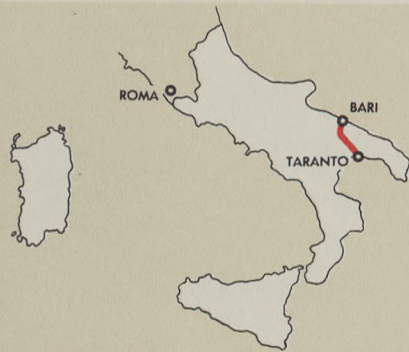


LOCOMOTORI E. 636  
N. 48

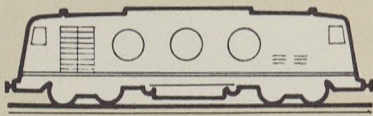
COPPIE ELETTROMOTRICI  
RIMORCHIO  
N. 12




AUTOMOTRICI  
A NAFTA  
N. 6



LOCOMOTIVE DIESEL  
ELETRICHE  
N. 16



CARRI REFRIGERANTI  
N. 70





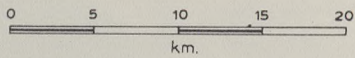
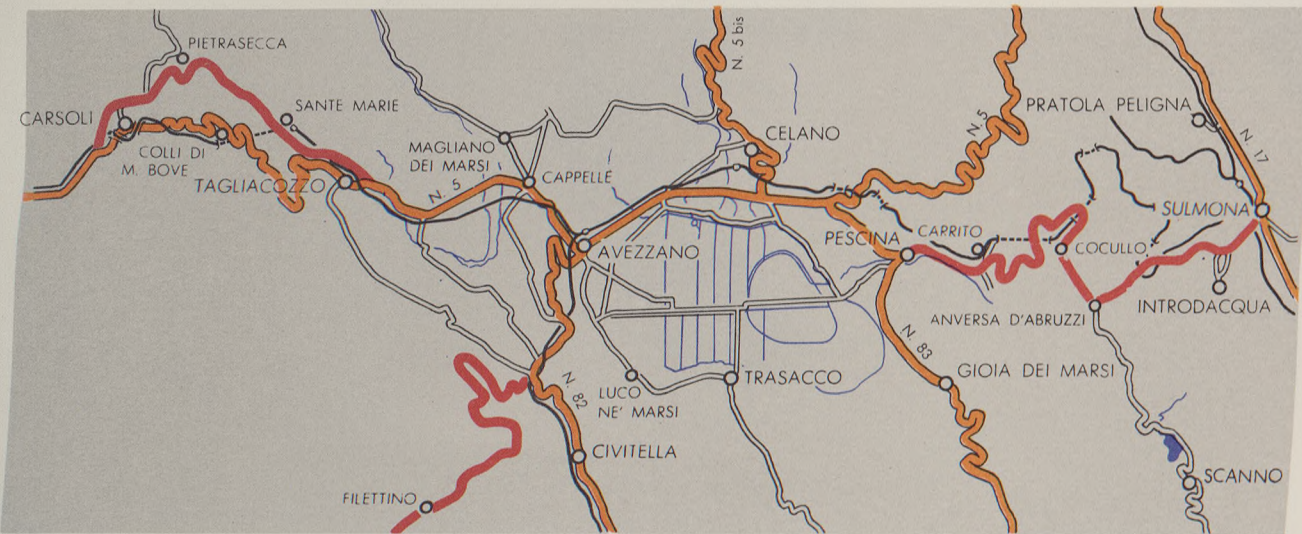
ABRUZZO-MOLISE E COMPRESORIO DEL TRONTO  
VIABILITA' ORDINARIA  
NUOVE COSTRUZIONI E SISTEMAZIONI





ABRUZZO-MOLISE

MIGLIORAMENTO DELLE COMUNICAZIONI  
TRA LA CONCA DI SULMONA E AVEZZANO CON ROMA




FONDOVALLE FIUME TAPPINO





### BASSO LAZIO E ISOLE TOSCANE VIABILITÀ ORDINARIA NUOVE COSTRUZIONI E SISTEMAZIONI



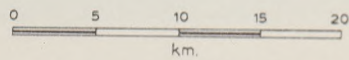
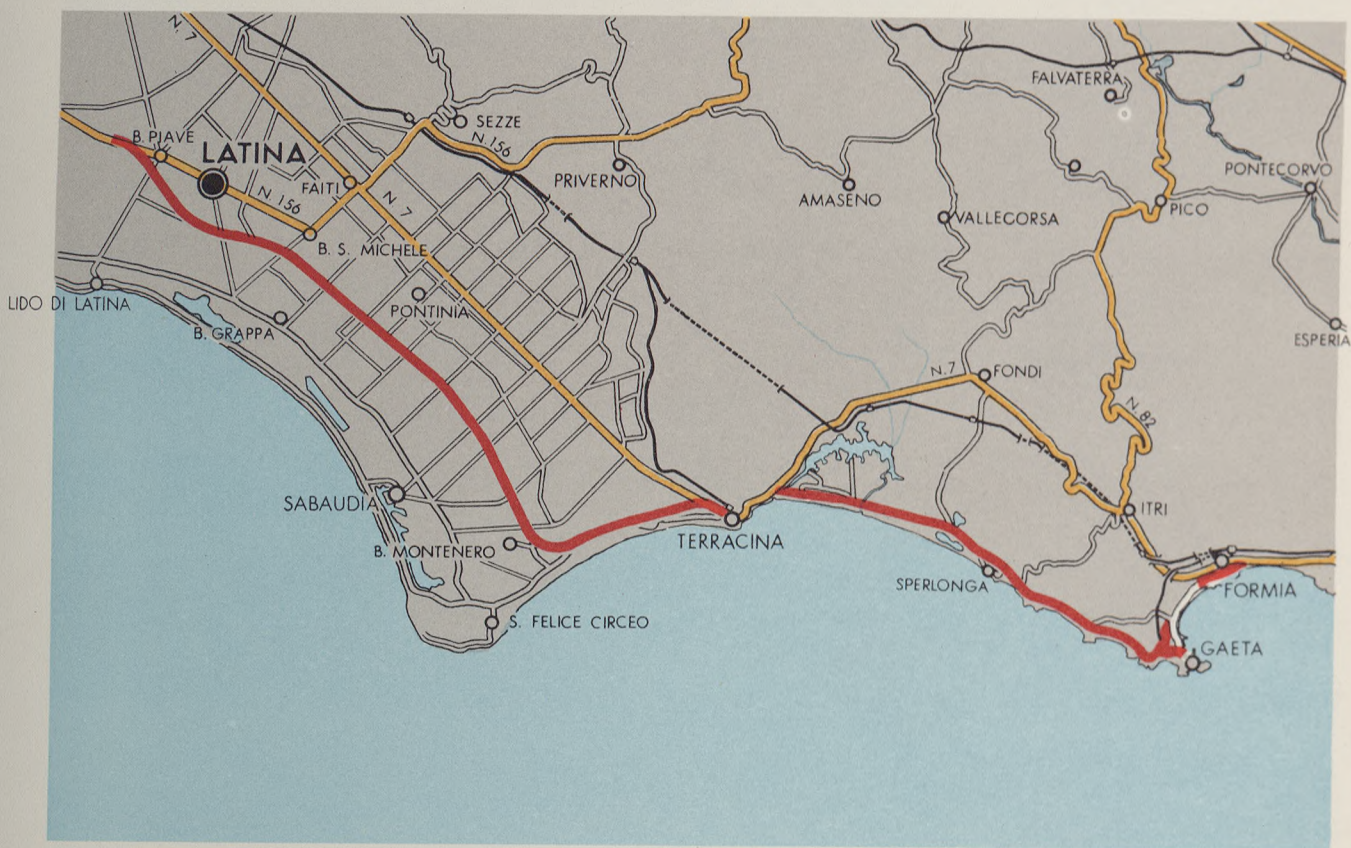
- COSTRUZIONI
- SISTEMAZIONI





LAZIO

NUOVO ITINERARIO TURISTICO ROMA-NAPOLI





### CAMPANIA VIABILITÀ ORDINARIA NUOVE COSTRUZIONI E SISTEMAZIONI



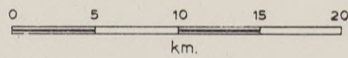


CAMPANIA

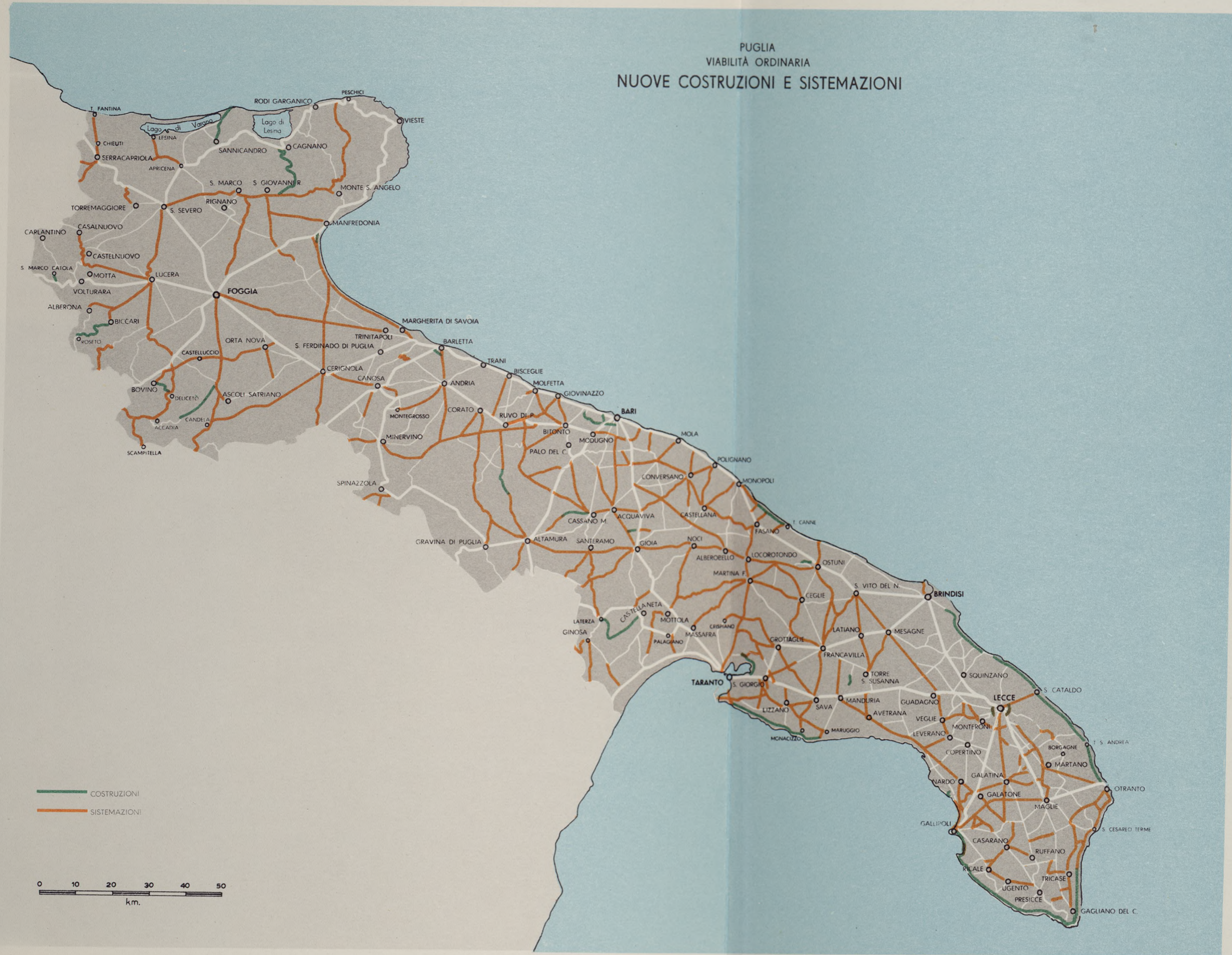
AUTOSTRADA POMPEI-SALERNO



NUOVI COLLEGAMENTI  
CON LE ZONE TURISTICHE  
DI PALINURO E MARINA  
DI CAMEROTA



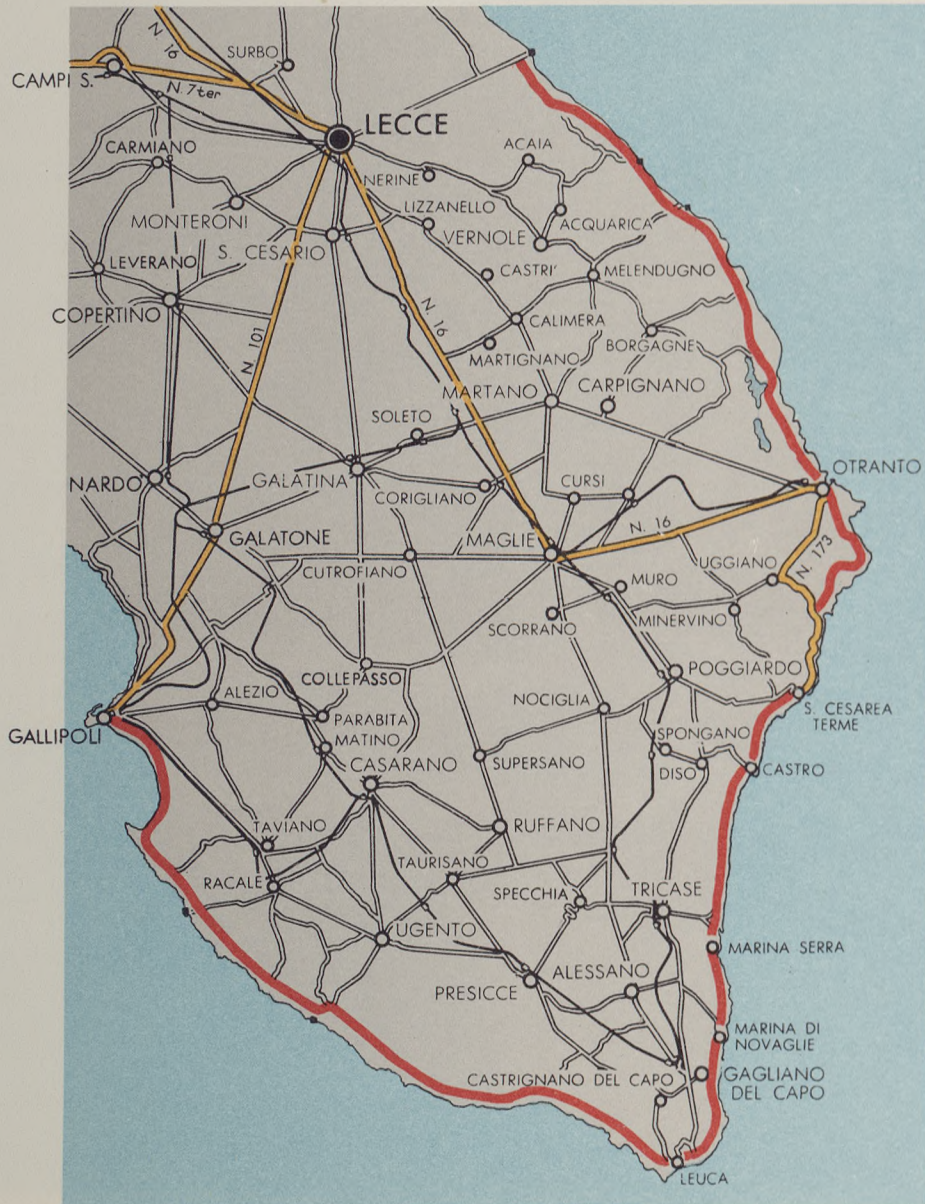







PUGLIA

LITORANEA OCCIDENTALE  
MARUGGIO-TARANTO



LITORANEA  
PENISOLA SALENTINA

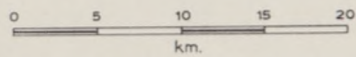






BASILICATA

FONDOVALLE FIUME AGRI







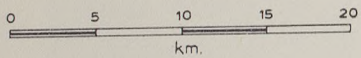


CALABRIA



STRADA  
DEI DUE MARI

STRADA  
BROGNATURO-S. CATERINA






SICILIA

**STRADA  
CATANIA-SIRACUSA**



**COMUNICAZIONI TRA  
LA ZONA INTERNA DI GANGI  
E LA LITORANEA**














SARDEGNA

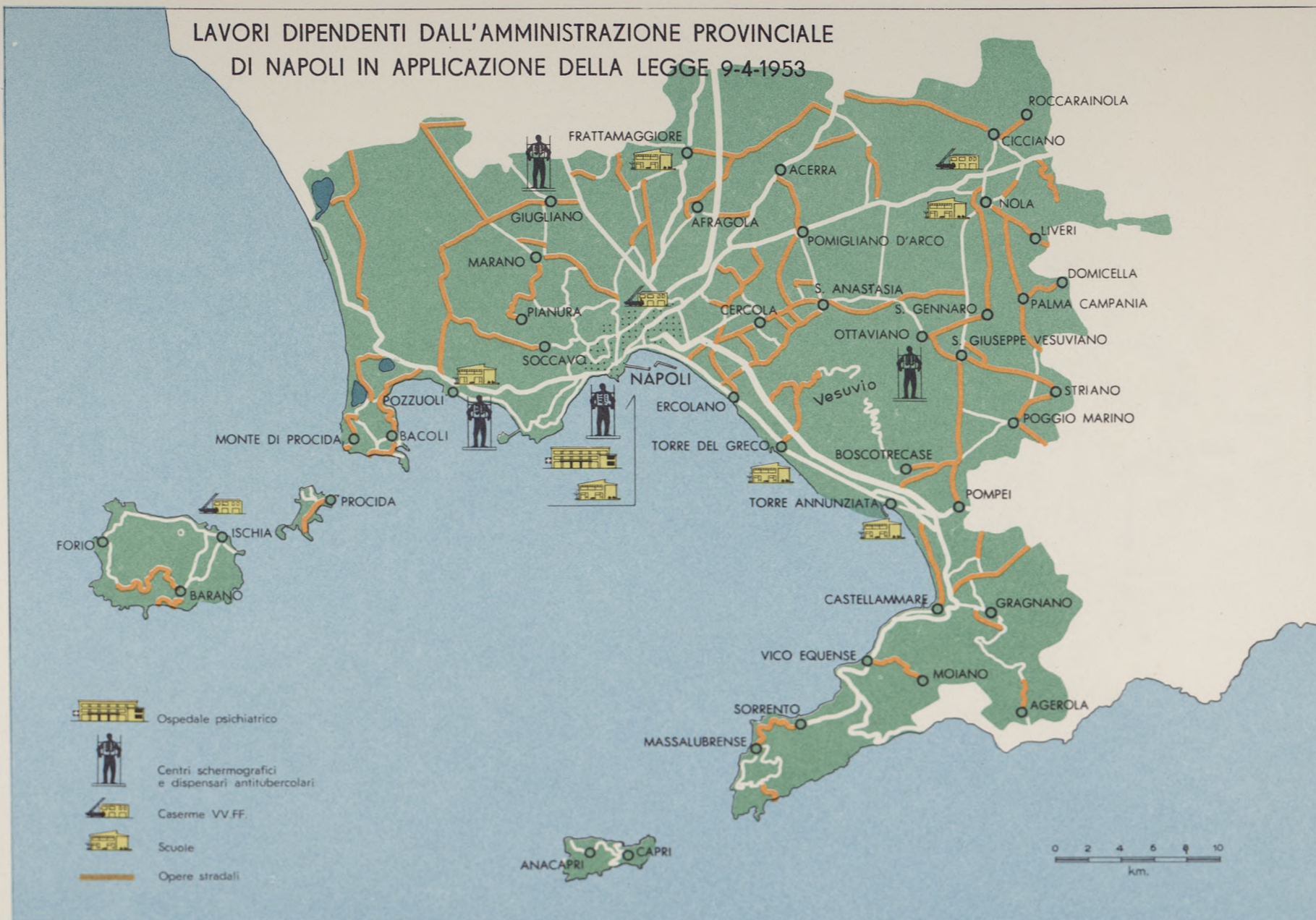
SETTENTRIONALE  
SARDA



STRADA DEL CIXERRI  
E DI RAPIDO RACCORDO  
CON CARBONIA



LAVORI DIPENDENTI DALL'AMMINISTRAZIONE PROVINCIALE  
DI NAPOLI IN APPLICAZIONE DELLA LEGGE 9-4-1953





LAVORI DIPENDENTI DAL COMUNE  
DI NAPOLI IN APPLICAZIONE DELLA LEGGE 9-4-1953



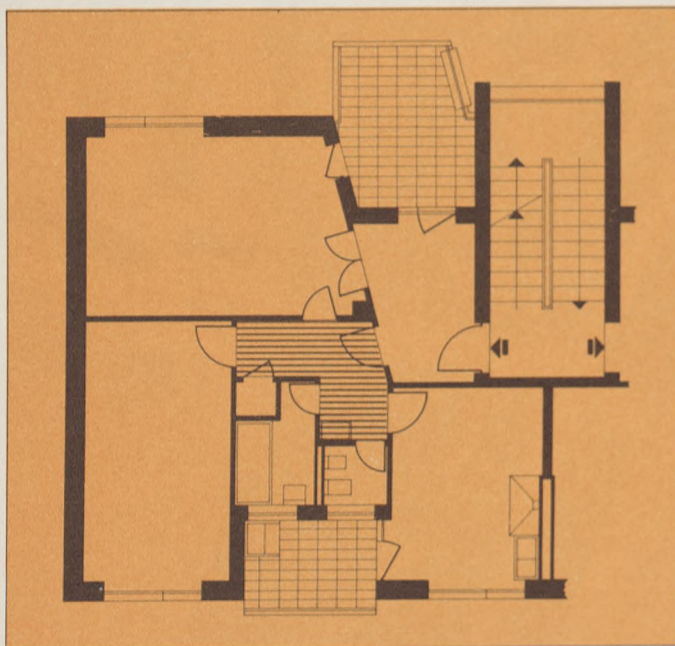


NAPOLI - NUOVO RIONE DI EDILIZIA POPOLARE ALL'EX CAMPO ASCARELLI


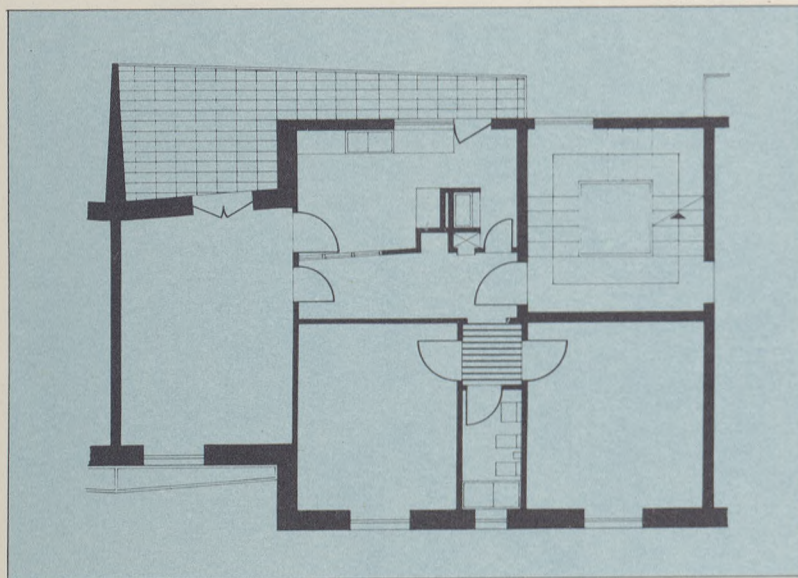




NAPOLI - NUOVO RIONE DI EDILIZIA POPOLARE ALL'EX CAMPO ASCARELLI



CELLULE TIPO



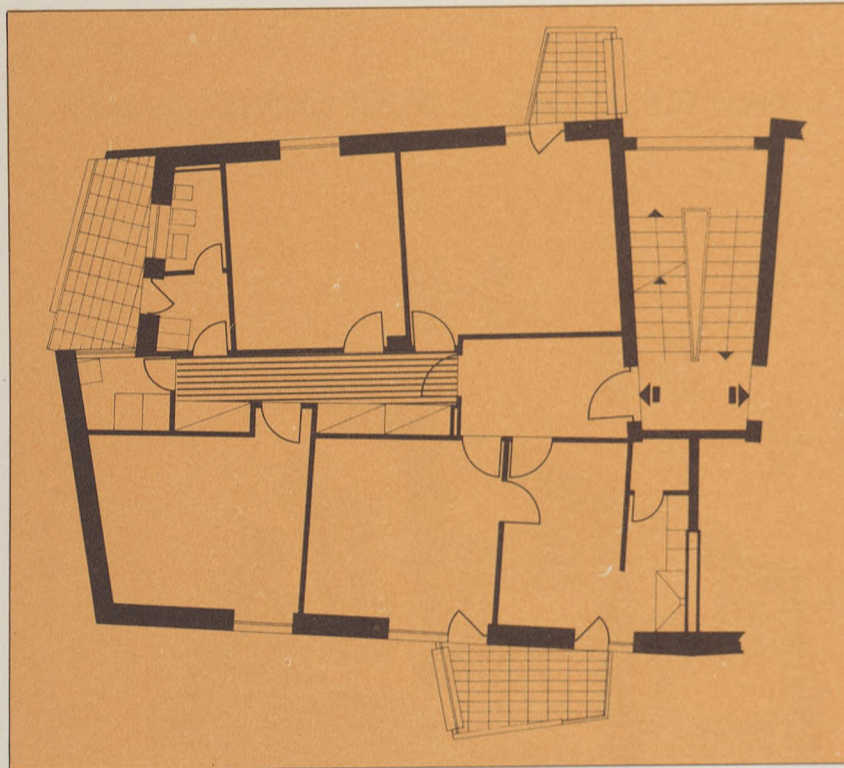


# NAPOLI - NUOVO RIONE DI EDILIZIA POPOLARE A SECONDIGLIANO

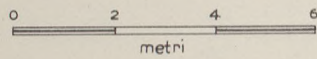
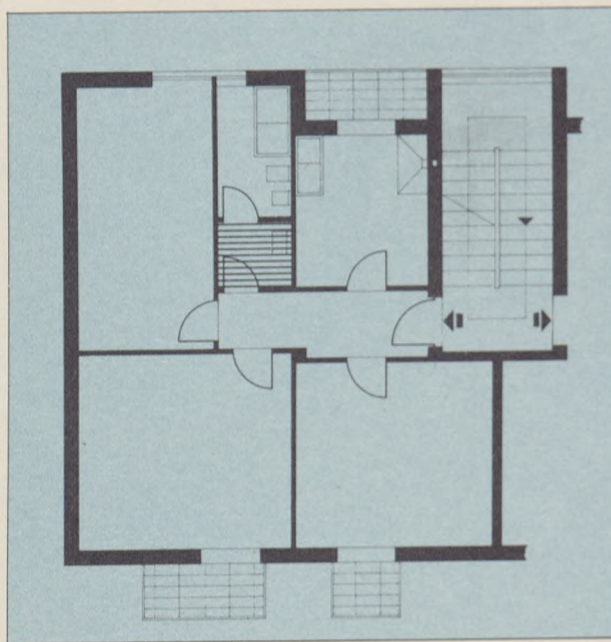




NAPOLI - NUOVO RIONE DI EDILIZIA POPOLARE A SECONDIGLIANO

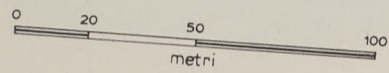


CELLULE TIPO



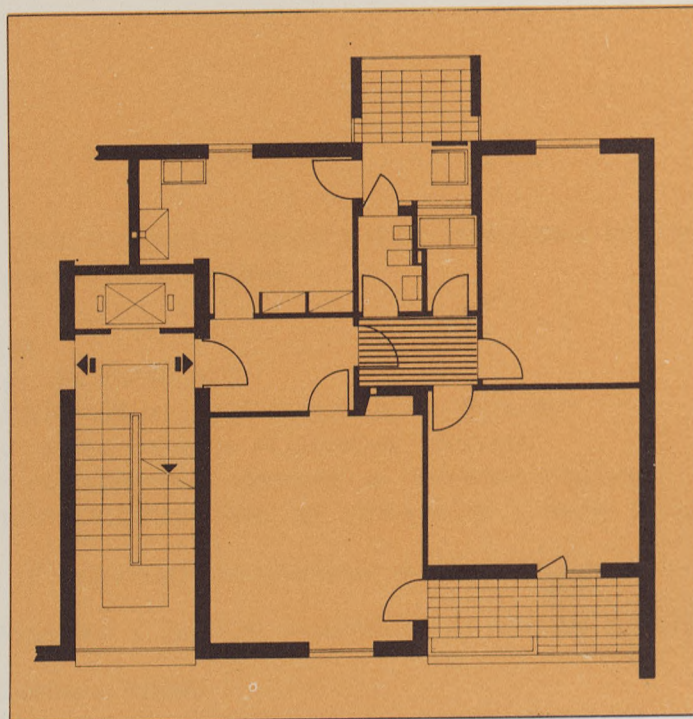


NAPOLI - NUOVO RIONE DI EDILIZIA POPOLARE A CAPODIMONTE

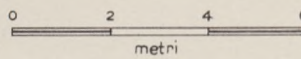
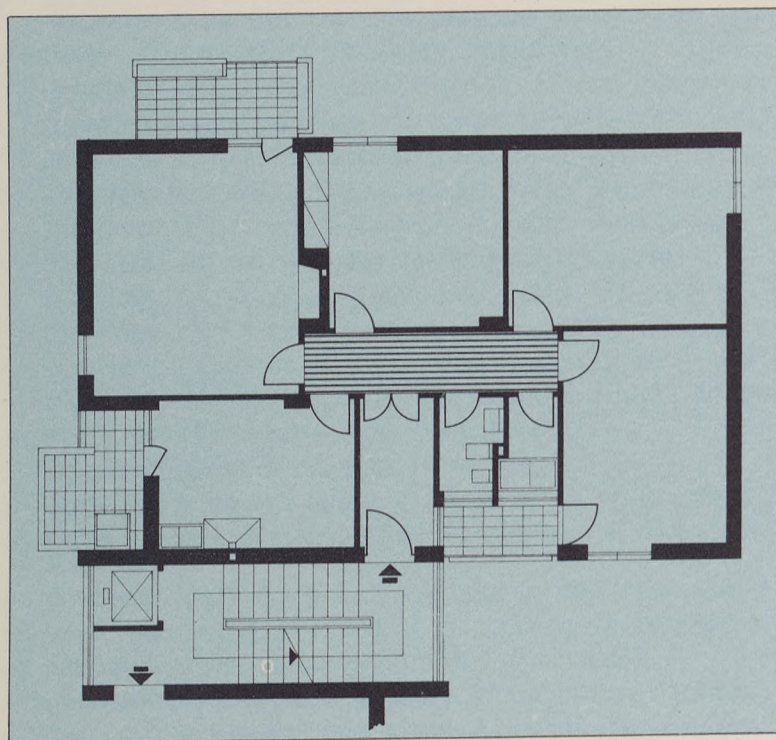




NAPOLI - NUOVO RIONE DI EDILIZIA POPOLARE A CAPODIMONTE



CELLULE TIPO





## INDICE

### SEZIONE I - BONIFICHE

- Tav. 1 - ZONE D'INTERVENTO PER LE OPERE PUBBLICHE DI BONIFICA E DI SISTEMAZIONE MONTANA  
2 - ZONE D'INTERVENTO PER I MIGLIORAMENTI FONDIARI  
3 - PIANO DELLE IRRIGAZIONI  
4 - RICERCHE IDRICHE SOTTERRANEE  
5 - CARTA IDROGEOLOGICA ZONA DEL FIUME NETO  
6 - ELETTRIFICAZIONE RURALE: IMPORTI DELLE OPERE APPROVATE AL 31-12-1961  
7 - COMPENSORI DI BONIFICA E BACINI MONTANI IN AMBIENTE COLLINARE  
8 - ANDAMENTO DELLE OPERE DI MIGLIORAMENTO FONDIARIO IN TERRITORIO COLLINARE  
9 - INVESTIMENTO AD HA. DI SUPERFICIE D'INTERVENTO PER COMPENSORI E BACINI IN AMBIENTE COLLINARE  
10 - COMPOSIZIONE DELLE OPERE DI MIGLIORAMENTO FONDIARIO IN HA. 3,5 MILIONI DI COLLINA DAL 1950 AL 1959  
11 - COMPENSORI DI RIFORMA FONDIARIA E TERRITORI D'INTERVENTO PER LE OPERE PUBBLICHE DI BONIFICA E DI BONIFICA MONTANA  
12 - COMPENSORI DI RIFORMA FONDIARIA: FUCINO  
13 - COMPENSORI DI RIFORMA FONDIARIA: COMPENSORIO APULO-LUCANO E DEL MOLISE  
14 - COMPENSORI DI RIFORMA FONDIARIA: COMPENSORIO SILANO E TERRITORI JONICI CONTERMINI  
15 - COMPENSORI DI RIFORMA FONDIARIA: SARDEGNA  
16 - COMPENSORI DI RIFORMA FONDIARIA: SICILIA  
17 - IMPIANTI COOPERATIVI PER LA CONSERVAZIONE E TRASFORMAZIONE DI PRODOTTI AGRICOLI: IMPORTI APPROVATI AL 31-12-1961  
18 - DISTRIBUZIONE PER REGIONE DEI FINANZIAMENTI CONCESSI A COOPERATIVE PER LA CONSERVAZIONE E TRASFORMAZIONE DEI PRODOTTI AGRICOLI AL 31-12-1961  
19 - COMPLESSI IDROGRAFICI DEL LAZIO: GARIGLIANO  
20 - COMPLESSI IDROGRAFICI DELL'ABRUZZO E MOLISE: PESCARA E SALINE  
21 - COMPLESSI IRRIGUI DELL'ABRUZZO E MOLISE: TAVO E PESCARA  
22 - COMPLESSI IRRIGUI DELL'ABRUZZO E MOLISE: SANGRO-AVENTINO  
23 - COMPLESSI IDROGRAFICI DELL'ABRUZZO E MOLISE: TRIGNO E BIFERNO  
24 - COMPLESSI IRRIGUI DELLA CAMPANIA: BASSO GARIGLIANO  
25 - COMPLESSI IDROGRAFICI DELLA CAMPANIA: VOLTURNO  
26 - COMPLESSI IRRIGUI DELLA CAMPANIA: BASSO VOLTURNO  
27 - COMPLESSI IDROGRAFICI DELLA CAMPANIA: SELE  
28 - COMPLESSI IRRIGUI DELLA CAMPANIA: PIANA DEL SELE E VALLE DEL TUSCIANO  
29 - OPERE IDRAULICHE E VIABILITA' DI BONIFICA IN PUGLIA: COMPENSORIO DI BONIFICA DEL TAVOLIERE  
30 - COMPLESSI IRRIGUI DELLA PUGLIA: OFANTO  
31 - COMPLESSI IRRIGUI DELLA PUGLIA: FORTORE  
32 - COMPLESSI IRRIGUI DI PUGLIA E BASILICATA: TARA E BRADANO  
33 - OPERE IDRAULICHE E VIABILITA' DI BONIFICA IN BASILICATA: COMPENSORIO DELLA MEDIA VALLE DEL BRADANO  
34 - COMPLESSI IDROGRAFICI DELLA BASILICATA: BRADANO, AGRI E SINNI  
35 - OPERE IDRAULICHE E VIABILITA' DI BONIFICA IN BASILICATA: COMPENSORIO DI METAPONTO  
36 - COMPLESSI IRRIGUI DELLA BASILICATA: AGRI E SINNI  
37 - COMPLESSI IRRIGUI DELLA CALABRIA: PIANA DI SIBARI E MEDIA VALLE DEL CRATI  
38 - COMPLESSI IRRIGUI DELLA CALABRIA: PIANA DI S. EUFEMIA  
39 - COMPLESSI IRRIGUI DELLA CALABRIA: PIANA DI ROSARNO  
40 - COMPLESSI IRRIGUI DELLA CALABRIA: CAULONIA  
41 - COMPLESSI IRRIGUI DELLA SICILIA: BELICE E CARBOI  
42 - COMPLESSI IRRIGUI DELLA SICILIA: GELA



- 43 - COMPLESSI IDROGRAFICI DELLA SICILIA: BELICE, CARBOI E PLATANI
- 44 - COMPLESSI IDROGRAFICI DELLA SICILIA: SIMETO
- 45 - COMPLESSI IRRIGUI DELLA SICILIA: PIANA DI CATANIA, LENTINI E OGLIASTRO
- 46 - COMPLESSI IRRIGUI DELLA SICILIA: IATO
- 47 - COMPLESSI IRRIGUI DELLA SICILIA: DELIA
- 48 - COMPLESSI IRRIGUI DELLA SARDEGNA: CAMPIDANO DI CAGLIARI E CIXERRI
- 49 - COMPLESSI IRRIGUI DELLA SARDEGNA: CAMPIDANO DI ORISTANO
- 50 - COMPLESSI IRRIGUI DELLA SARDEGNA: NURRA
- 51 - COMPLESSI IRRIGUI DELLA SARDEGNA: TORTOLI'

## SEZIONE II - ACQUEDOTTI

- Tav. 1 - PIANO DI NORMALIZZAZIONE DELL'APPROVVIGIONAMENTO IDRICO DELL'ITALIA MERIDIONALE E DELLE ISOLE
- 2 - PIANO DI NORMALIZZAZIONE DELL'APPROVVIGIONAMENTO IDRICO DEL LAZIO
- 3 - ACQUEDOTTI DEL LAZIO: ZONE DI CAPOFUME, VAL S. PIETRO E DEGLI AURUNCI
- 4 - ACQUEDOTTI DEL LAZIO: ZONE DEL SIMBRIVIO -CASTELLI E DELLA PIANA PONTINA
- 5 - ACQUEDOTTI DEL LAZIO: ZONA DELL'EX CIRCONDARIO DI CITTADUCALE E ZONE ABRUZZESI ADIACENTI
- 6 - PIANO DI NORMALIZZAZIONE DELL'APPROVVIGIONAMENTO IDRICO DELL'ABRUZZO E DEL PICENO
- 7 - ACQUEDOTTI DELL'ABRUZZO E DEL PICENO: ZONA VOMANO-TRONTO
- 8 - ACQUEDOTTI DELL'ABRUZZO E DEL PICENO: ZONA TRIGNO-VOMANO
- 9 - ACQUEDOTTI DELL'ABRUZZO E DEL PICENO: ZONA DELL'APPENNINO CENTRALE
- 10 - PIANO DI NORMALIZZAZIONE DELL'APPROVVIGIONAMENTO IDRICO DELLA CAMPANIA E DEL MOLISE
- 11 - ACQUEDOTTI DELLA CAMPANIA E DEL MOLISE: ZONA DEL CAMPANO
- 12 - ACQUEDOTTI DELLA CAMPANIA E DEL MOLISE: ZONA IRPINO-SANNITA E NORD-CASERTANA
- 13 - ACQUEDOTTI DELLA CAMPANIA E DEL MOLISE: ZONA DEL MOLISANO
- 14 - ACQUEDOTTI DELLA CAMPANIA E DEL MOLISE: ZONA SALERNITANA IN DESTRA SELE
- 15 - ACQUEDOTTI DELLA CAMPANIA E DEL MOLISE: ZONA SALERNITANA IN SINISTRA SELE
- 16 - PIANO DI NORMALIZZAZIONE DELL'APPROVVIGIONAMENTO IDRICO DELLA PUGLIA
- 17 - ACQUEDOTTO PUGLIESE
- 18 - ACQUEDOTTO PUGLIESE: ACQUEDOTTI AUSILIARI
- 19 - PIANO DI NORMALIZZAZIONE DELL'APPROVVIGIONAMENTO IDRICO DELLA LUCANIA
- 20 - ACQUEDOTTI DELLA LUCANIA: ZONA SERVITA DA ACQUEDOTTI MINORI E ZONA DEL BASENTO
- 21 - ACQUEDOTTI DELLA LUCANIA: ZONE DEL FRIDA-CARAMOLA, DELL'AGRI E ZONA SERVITA DA ACQUEDOTTI MINORI
- 22 - PIANO DI NORMALIZZAZIONE DELL'APPROVVIGIONAMENTO IDRICO DELLA CALABRIA
- 23 - ACQUEDOTTI DELLA CALABRIA: ZONA NORD-ORIENTALE
- 24 - ACQUEDOTTI DELLA CALABRIA: ZONA DELLA VALLE DEL CRATI
- 25 - ACQUEDOTTI DELLA CALABRIA: ZONA TRIONTO-TACINA
- 26 - ACQUEDOTTI DELLA CALABRIA: ZONE SAVUTO-ANGITOLA E TACINA-CORACE
- 27 - ACQUEDOTTI DELLA CALABRIA: ZONE CORACE-ASSI-MESIMA-PETRAE E ANGITOLA-MESIMA
- 28 - ACQUEDOTTI DELLA CALABRIA: ZONA ASSI-BUONAMICO
- 29 - ACQUEDOTTI DELLA CALABRIA: ZONA DELL'ASPRONTE
- 30 - ACQUEDOTTI DELLA CALABRIA: ZONA DEL LITORALE TIRRENICO
- 31 - PIANO DI NORMALIZZAZIONE DELL'APPROVVIGIONAMENTO IDRICO DELLA SICILIA
- 32 - ACQUEDOTTI DELLA SICILIA: ZONA DEL MESSINESE
- 33 - ACQUEDOTTI DELLA SICILIA: ZONA DELLE MADONIE
- 34 - ACQUEDOTTI DELLA SICILIA: ZONA DEL PALERMITANO
- 35 - ACQUEDOTTI DELLA SICILIA: ZONA DEL MONTESCURO
- 36 - ACQUEDOTTI DELLA SICILIA: ZONA DELL'AGRIGENTINO
- 37 - ACQUEDOTTI DELLA SICILIA: ZONA SUD-ORIENTALE



- 38 - ACQUEDOTTI DELLA SICILIA: ZONA DELL'ANCIPA
- 39 - ACQUEDOTTI DELLA SICILIA: ZONA DELL'ETNA
- 40 - PIANO DI NORMALIZZAZIONE DELL'APPROVVIGIONAMENTO IDRICO DELLA SARDEGNA
- 41 - ACQUEDOTTI DELLA SARDEGNA: ZONE DEL SARCIDANO, BARBAGIA-MANDROLISAI E DI BAU PIRASTU
- 42 - ACQUEDOTTI DELLA SARDEGNA: ZONA DEL GOCEANO E MINORI
- 43 - ACQUEDOTTI DELLA SARDEGNA: ZONE DEL BIDIGHINZU E MACOMER
- 44 - ACQUEDOTTI DELLA SARDEGNA: ZONE DEL GOVOSSAI E DELL'OGLIASTRA
- 45 - ACQUEDOTTI DELLA SARDEGNA: ZONE DEL SULCIS E FLUMENDOSA
- 46 - LE ISOLE MINORI BASI DI RIFORNIMENTO DELLA MARINA MILITARE
- 47 - OPERE DI ACQUEDOTTO NELLE ISOLE MINORI

### SEZIONE III - VIABILITÀ

- Tav. 1 - AUTOSTRADE E STRADE A SCORRIMENTO VELOCE
- 2 - RETE DELLA VIABILITÀ STATALE
  - 3 - POTENZIAMENTO LINEE FERROVIARIE E OPERE MARITTIME
  - 4 - OPERE FERROVIARIE E MARITTIME
  - 5 - OPERE FERROVIARIE
  - 6 - ABRUZZO-MOLISE E COMPENSORIO DEL TRONTO, VIABILITÀ ORDINARIA: NUOVE COSTRUZIONI E SISTEMAZIONI
  - 7 - ABRUZZO-MOLISE: MIGLIORAMENTO DELLE COMUNICAZIONI TRA LA CONCA DI SULMONA E AVEZZANO CON ROMA, E FONDOVALLE FIUME TAPPINO
  - 8 - BASSO LAZIO E ISOLE TOSCANI, VIABILITÀ ORDINARIA: NUOVE COSTRUZIONI E SISTEMAZIONI
  - 9 - LAZIO: NUOVO ITINERARIO TURISTICO ROMA-NAPOLI
  - 10 - CAMPANIA, VIABILITÀ ORDINARIA: NUOVE COSTRUZIONI E SISTEMAZIONI
  - 11 - CAMPANIA: AUTOSTRADA POMPEI-SALERNO E NUOVI COLLEGAMENTI CON LE ZONE TURISTICHE DI PALINURO E MARINA DI CAMEROTA
  - 12 - PUGLIA, VIABILITÀ ORDINARIA: NUOVE COSTRUZIONI E SISTEMAZIONI
  - 13 - PUGLIA: LITORANEA OCCIDENTALE MARUGGIO-TARANTO E LITORANEA PENISOLA SALENTINA
  - 14 - BASILICATA, VIABILITÀ ORDINARIA: NUOVE COSTRUZIONI E SISTEMAZIONI
  - 15 - BASILICATA: FONDOVALLE FIUME AGRI
  - 16 - CALABRIA, VIABILITÀ ORDINARIA: NUOVE COSTRUZIONI E SISTEMAZIONI
  - 17 - CALABRIA: STRADA DEI DUE MARI E STRADA BROGNATURO - S.CATERINA
  - 18 - SICILIA: STRADA CATANIA-SIRACUSA E COMUNICAZIONI TRA LA ZONA INTERNA DI GANGI E LA LITORANEA
  - 19 - SICILIA, VIABILITÀ ORDINARIA: NUOVE COSTRUZIONI E SISTEMAZIONI
  - 20 - SARDEGNA, VIABILITÀ ORDINARIA: NUOVE COSTRUZIONI E SISTEMAZIONI
  - 21 - SARDEGNA: SETTENTRIONALE SARDA E STRADA DEL CIXERRI E DI RAPIDO RACCORDO CON CARBONIA
  - 22 - LAVORI DIPENDENTI DALL'AMMINISTRAZIONE PROVINCIALE DI NAPOLI IN APPLICAZIONE DELLA LEGGE 9-4-1953
  - 23 - LAVORI DIPENDENTI DAL COMUNE DI NAPOLI IN APPLICAZIONE DELLA LEGGE 9-4-1953
  - 24 - NAPOLI: NUOVO RIONE DI EDILIZIA POPOLARE ALL'EX CAMPO ASCARELLI
  - 25 - NAPOLI: NUOVO RIONE DI EDILIZIA POPOLARE ALL'EX CAMPO ASCARELLI: CELLULE TIPO
  - 26 - NAPOLI: NUOVO RIONE DI EDILIZIA POPOLARE A SECONDIGLIANO
  - 27 - NAPOLI: NUOVO RIONE DI EDILIZIA POPOLARE A SECONDIGLIANO: CELLULE TIPO
  - 28 - NAPOLI: NUOVO RIONE DI EDILIZIA POPOLARE A CAPODIMONTE
  - 29 - NAPOLI: NUOVO RIONE DI EDILIZIA POPOLARE A CAPODIMONTE: CELLULE TIPO



FINITO DI STAMPARE IL 10 DICEMBRE 1962  
NELLO STABILIMENTO «CRONOGRAPH» DI ROMA  
PER CONTO DELLA CASA EDITRICE GIUS. LATERZA & FIGLI



